

**Městský úřad Tábor**  
**Stavební úřad**



Žižkovo náměstí 2, 390 01 Tábor

S00FX01RALTS

Spis.značka	S-META 40221/2022/JChlu	Tábor
Číslo jednací	METAB 46675/2022/SÚ/JChlu	
Oprávněná úřední osoba	Ing. Jan Chlubna / 381 486 193	22.8.2022

Vodárenská společnost Tábořsko s.r.o., Kosova 2894, 390 02 Tábor 2

Městský úřad Tábor, stavební úřad, jako stavební úřad příslušný podle § 13 odst. 1 písm. c zákona č. 183/2006 S., o územním plánování a stavebním řádu (dále jen „stavební zákon“), ve znění pozdějších předpisů, obdržel dne 28.6.2022 žádost o závazné stanovisko, kterou podala

**Vodárenská společnost Tábořsko s.r.o., IČO 26069539, Kosova 2894, 390 02 Tábor 2**

(dále jen "žadatel"), ve věci vydání společného povolení pro stavbu:

**Rekonstrukce odlehčovací komory OK 27 a připojených stok,**  
**jejíž součástí je i výšková úprava plynovodu a přeložka kabelu VO**

(dále jen "záměr") na pozemcích parc. č. 5824/1, 5824/6, 5825/6, 3721/2, 3721/1, 3719/2, 3719/1, 3715/1, 3714/4, 3714/3, 3714/2, 3714/1, 3708/1 v katastrálním území Tábor v katastrálním území Tábor.

Městský úřad Tábor, stavební úřad, jako dotčený orgán příslušný podle § 94j odst. 2 stavebního zákona ve vazbě na § 136 a § 149 odst. 1 zákona č. 500/2004 Sb. správní řád (dále jen „správní řád“), ve znění pozdějších předpisů vydává toto

## **ZÁVAZNÉ STANOVISKO**

Jedná se o výškovou úpravu stávajícího STL plynovodu OC DN150 na pozemku parc. č. 5824/1, který se dostává do kolize s nově navrženým kanalizačním potrubím DN 1200. Nově navrženou kanalizaci bude trasa plynovodu v délce 8,0 m podcházet v chrániče OC DN250 délky 3,3 m. Čístačka bude vyvedena pod poklop do úrovně nivelety komunikace. Stávající kabel VO CYKY-J 4x10 mm<sup>2</sup> je v celé délce uložen v chrániče kopoflex 63 a uzemňovací drát FeZn 10 mm na dně kabelové rýhy. Tato vedení budou dotčena v rámci výkopových prací pro uložení propoje DN 1200 mezi spadišti SP1 a SP2, propoje DN 400 mezi Š3 a SP2, na pozemku parc. č. 5824/1. Proto bude v těchto úsecích kabel obnažen, vložen do dělené chráničky kopohalf 110, která bude vyvázána, společně se zemním drátem na podpěrnou dřevěnou konstrukci. Po dokončení uložení kanalizačního potrubí bude kabel ponechán v chráničkách kopohalf a uložen do nové kabelové rýhy 50 x 120 cm, s betonovým ložem, obetonováním chráničky a výstražnou fólií. Celková délka přeložky kabelu VO bude 12 m.

Stavební úřad posoudil záměr podle § 94o ve vazbě na vyhl.č. 501/2006 Sb. o obecných požadavcích na využívání území ve znění pozdějších předpisů, a záměr považuje za

**p ř í p u s t n ý.**



Dotčený orgán stanoví podmínky pro umístění záměru:

1. Stavba: výšková úprava plynovodu a přeložka kabelu VO bude umístěna v souladu s předloženou dokumentací, kterou vyhotovila fa. AQUA PROCON s.r.o., Dukelských hrdinů 12, 170 00 Praha z 09/2019, kterou autorizoval Ing. Radovan Haloun, CSc., autorizovaný inženýr pro stavby vodního hospodářství a krajinného inženýrství, ČKAIT 0009451.
2. Stavba: výšková úprava plynovodu a přeložka kabelu VO bude umístěna na pozemku parc. č. 5824/1 v katastrálním území Tábor dle předložené situace, která je nedílnou součástí závazného stanoviska (situace výškové úpravy plynovodu č.v. D.3.2).
3. Potrubí plynovodu a přeložka kabelu VO bude uložena v souladu s ČSN 73 6005. Umístěním stavby dojde ke střetu s technickou infrastrukturou, kde ochrana zájmů těchto účastníků bude zabezpečena ve výrokové části společného rozhodnutí.

### Odůvodnění:

Městský úřad Tábor, stavební úřad, obdržel dne 28.6.2022 žádost o vydání závazného stanoviska pro stavbu: výšková úprava plynovodu a přeložka kabelu VO (dále jen "záměr") na pozemku parc. č. 5824/1 v katastrálním území Tábor.

Jedná se o výškovou úpravu stávajícího STL plynovodu na pozemku parc. č. 5824/1, který se dostává do kolize s nově navrženým kanalizačním potrubím DN 1200. Nově navrženou kanalizaci bude trasa plynovodu podcházet v chráničce OC DN250 délky 3,3 m. Stávající kabel VO CYKY-J 4x10 mm<sup>2</sup> bude dotčen v rámci výkopových prací pro uložení propoje DN 1200 mezi spadišti SP1 a SP2, propoje DN 400 mezi Š3 a SP2. Proto bude v těchto úsecích kabel obnažen, vložen do dělené chráničky a po dokončení uložení kanalizačního potrubí bude kabel přeložen.

Ochrana zájmů jednotlivých vlastníků a správců technické a dopravní infrastruktury, jako účastníků řízení, bude zabezpečena ve výrokové části rozhodnutí. Výšková úprava stávajícího plynovodu a přeložka kabelu VO je součástí záměru rekonstrukce odlehčovací komory a připojených stok. Pro samotnou stavbu není potřeba budovat novou dopravní infrastrukturu, neboť plynovod i kabel VO budou přístupné pomocí stávající veřejné komunikace. Na základě výše uvedeného lze konstatovat, že uvedený záměr je v souladu s požadavky na veřejnou technickou a dopravní infrastrukturu.

Stavební úřad přezkoumal předložený záměr z hledisek uvedených v § 94o stavebního zákona a došel k závěru, že uvedený záměr stavby kabelu je v souladu s požadavky stavebního zákona a jeho právních předpisů, zejména s vyhláškou č. 501/2006 Sb., o obecných požadavcích na využívání území a s požadavky na veřejnou dopravní a technickou infrastrukturu. Ochrana ostatních veřejných zájmů vyplývá z obecně platných právních předpisů, jejichž výkon náleží místně a věcně příslušnému speciálnímu stavebnímu úřadu.

Podklady pro vydání závazného stanoviska:

- Dokumentace pro stavebního povolení, kterou vyhotovila fa. AQUA PROCON s.r.o., Dukelských hrdinů 12, 170 00 Praha z 09/2019, kterou autorizoval Ing. Radovan Haloun, CSc., autorizovaný inženýr pro stavby vodního hospodářství a krajinného inženýrství, ČKAIT 0009451
- Vyjádření EG.D, a.s. (elektrická síť, plyn); CETIN, a.s.; ČEVAK, a.s.; Nej.cz s.r.o.; Technické služby Tábor s.r.o.

Na základě výše uvedeného stavební úřad vydal souhlasné závazné stanovisko a podle § 94o odst. 2 stavebního zákona stanovil podmínky pro společné povolení.

Stavbu bude ve společném povolení povolovat speciální stavební úřad, kterým je Městský úřad Tábor, Odbor životního prostředí.

### Poučení:

Proti tomuto závaznému stanovisku se nelze odvolat. Nezákonné závazné stanovisko lze zrušit nebo změnit v přezkumném řízení. Podle § 149 odst. 1 správního řádu závazné stanovisko není samostatným



rozhodnutím ve správním řízení. Obsah závazného stanoviska je závazný pro výrokovou část rozhodnutí stavebního úřadu. Nezákonně závazné stanovisko lze zrušit nebo změnit pouze v rámci odvolacího řízení proti rozhodnutí, které bylo závazným stanoviskem podmíněno.

„otisk úředního razítka“

Ing. Bc. Jitka Doležalová  
vedoucí stavebního úřadu

**Příloha:** situace výškové úpravy plynovodu č.v. D.3.2

**Doručí se:**

Žadatel: (datovou schránkou)

Vodárenská společnost Tábořsko s.r.o., IDDS: y5ua4z2

sídlo: Kosova č.p. 2894, 390 02 Tábor 2

1 x spis zde



**Městský úřad Tábor**  
**Odbor životního prostředí**



Husovo náměstí 2938, 390 02 Tábor

S00FX01LXUMJ

Spis.značka	S-META 16000/2021/MKas	Tábor
Číslo jednací	METAB 16076/2021/OŽP/MKas	
Oprávněná úřední osoba	Martina Kašparová / +420 381 486 489	24.3.2021

Vodárenská společnost Tábořsko s.r.o., IČO 26069539  
Kosova č.p. 2894  
390 02 Tábor 2

**Závazné stanovisko orgánu státní správy lesů – souhlas k vydání rozhodnutí stavebního úřadu pro záměr „Rekonstrukce odlehčovací komory OK 27 a připojených stok“, kterým budou přímo dotčeny pozemky určené k plnění funkcí lesa**

### **Závazné stanovisko**

Městský úřad Tábor – úřad obce s rozšířenou působností (zákon č. 314/2002 Sb., o stanovení obcí s pověřeným obecním úřadem a stanovení obcí s rozšířenou působností), jako věcně příslušný podle § 48 odst. 2 písm. c) zákona č. 289/1995 Sb., o lesích a o změně a doplnění některých zákonů (lesní zákon), ve znění pozdějších předpisů (dále jen „lesní zákon“) a jako místně příslušný orgán státní správy lesů podle ustanovení § 11 odst. 1 písm. a) a b) zákona č. 500/2004 Sb., správní řád, ve znění pozdějších předpisů, (dále jen „správní řád“)

**vydává**  
podle § 14 odst. 2 lesního zákona  
**s o u h l a s**

k vydání rozhodnutí stavebního úřadu pro záměr „**Rekonstrukce odlehčovací komory OK 27 a připojených stok**“, kterým budou přímo dotčeny pozemky určené k plnění funkcí lesa parc. č. 3708/1 a 3720 v k.ú. Tábor, realizovaný podle projektové dokumentace, kterou vypracoval AQUA PROCON s.r.o., Dukelských hrdinů 12, Praha. Tato projektová dokumentace je přílohou žádosti evidované odborem životního prostředí MěÚ Tábor pod číslem jednací: METAB 16000/2021/OŽP/MKas.

**V souladu s ust. § 14 odst. 2 lesního zákona se souhlas uděluje za těchto podmínek:**

1. Veškeré stavební práce musí být provedeny tak, aby nedošlo k ohrožení či poškození okolních pozemků určených k plnění funkcí lesa a lesních porostů na nich rostoucích (např. odřeni kmenů stromů, významné poškození kořenového systému, zasypání kořenových náběhů a bazálních částí kmenů stojících stromů).
2. Případná poškození, způsobená na stojících stromech, budou neprodleně řádně ošetřena. Jedná se zejména o okamžité ošetření odřených kmenů stojících stromů vhodným způsobem tak, aby nemohlo dojít k následnému infikování patogenními organismy a k eventuálnímu rozvoji hniloby kmene.



3. Při realizaci stavby budou dodržovány požární předpisy, aby nedošlo k ohrožení lesních porostů požárem.
4. Veškeré činnosti musí být prováděny tak, aby nedošlo k ohrožení pozemků určených k plnění funkcí lesa a lesních porostů na nich rostoucích únikem nebezpečných látek.
5. Na pozemcích určených k plnění funkcí lesa nebudou káceny žádné stromy ani keře a nebudou ořezávány ani jednotlivé větve okrajových stromů; tvořících porostní plášť.
6. Pokud při realizaci předmětného záměru vyvstane nutnost provést odkácení či ořezání některé dřeviny, rostoucí na lesních pozemcích, musí být tato skutečnost v předstihu projednána s vlastníkem, příp. nájemcem (pachtýřem) dotčeného pozemku a s příslušným odborným lesním hospodářem.
7. Případný pohyb stavební techniky po pozemcích určených k plnění funkcí lesa bude probíhat pouze na základě výjimky udělené vlastníkem dotčeného pozemku.
8. Záměr bude realizován podle předloženého situačního zákresu a v rozsahu uvedeném v žádosti. Případné změny v projektu, které by se jakýmkoliv způsobem dotkly pozemků určených k plnění funkcí lesa nad rámec uvedený v předložené žádosti a situačním zákresu, budou v předstihu projednány s orgánem státní správy lesů.
9. V důsledku realizace stavebních prací nesmí dojít k dlouhodobému znepřístupnění lesního pozemku pro potřeby řádného lesnického hospodaření.
10. **Nejpozději před započatím stavby požádá její investor o dočasné odnětí přímo dotčené části lesního pozemku plnění funkcí lesa, a to na předpokládanou dobu realizace stavby. Stavební práce na pozemku určeném k plnění funkcí lesa mohou být započaty až po nabytí právní moci rozhodnutí o dočasném odnětí dočasné části lesního pozemku plnění funkcí lesa. Plošný rozsah dočasného odnětí části pozemku plnění funkcí lesa musí odpovídat ploše nezbytné pro realizaci předmětné stavby.**
11. Případné odlesnění části lesního pozemku dotčené předmětnou stavbou, bude provedeno až po nabytí právní moci rozhodnutí o dočasném odnětí dotčené části lesního pozemku plnění funkcí lesa.
12. Po dokončení stavby bude-li část pozemku určeného k plnění funkcí lesa, která se v důsledku realizace záměru stane součástí stavby, oddělena geometrickým plánem a investor **zažádá o trvalé odnětí plnění funkcí lesa.**

Tento souhlas je závazným stanoviskem podle § 149 správního řádu a nenahrazuje stanovisko, vyjádření či souhlas vlastníka, nájemce nebo pachtýře pozemku určeného k plnění funkcí lesa, ani stanoviska jiných dotčených orgánů státní správy.

Tento souhlas se vztahuje na realizaci záměru „**Rekonstrukce odlehčovací komory OK 27 a připojených stok**“, jak je definován v předložené projektové dokumentaci a na situačním zákresu, jehož kopie je nedílnou součástí této písemnosti.

Vydání tohoto souhlasu nezbujuje investora stavby odpovědnosti za případné škody, které budou na pozemku určeném k plnění funkcí lesa a lesním porostu na něm rostoucím způsobeny realizací a užíváním předmětné stavby.

Orgán státní správy lesů tímto upozorňuje investora stavby, že na zabezpečení stavby před případnými škodami, které by mohly být způsobeny zejména sesuvem půdy, padáním kamenů, pádem stromů nebo jejich částí, přesahem větví a kořenů, zastíněním a lavinami z pozemků určených k plnění funkcí lesa, se vztahuje ustanovení § 22 lesního zákona.



## Odůvodnění

Odbor životního prostředí MěÚ Tábor obdržel dne 22.3.2021 podání, kterým Vodárenská společnost Tábořsko s.r.o., Kosova č.p. 2894, Tábor, jako investor stavby „**Rekonstrukce odlehčovací komory OK 27 a připojených stok**“, požádal o vydání společného stanoviska odboru životního prostředí MěÚ Tábor k projektové dokumentaci této stavby. Z předložené dokumentace bylo zřejmé, že touto stavbou budou přímo dotčeny pozemky určené k plnění funkcí lesa, uvedl orgán státní správy lesů (dále též SSL) ve společném stanovisku OŽP, že podle ustanovení § 14 odst. 2 lesního zákona je k dotčení pozemků do 50 m od okraje lesa nezbytný souhlas orgánu státní správy lesů, který je vydáván formou závazného stanoviska. V tomto konkrétním případě pak orgán SSL dospěl k závěru, že závazné stanovisko je možné vydat na základě již doručené žádosti o vydání společného stanoviska odboru životního prostředí MěÚ Tábor a k ní připojené projektové dokumentace, vyhotovené pro účely následného řízení stavebního úřadu pro předmětnou stavbu.

Podle doručené žádosti a k ní připojené dokumentace záměr zahrnuje rekonstrukci kanalizaci a dostavbu vodovodu. V rámci rekonstrukce je navrženo nové technické řešení odlehčovací komory OK27 U Psů, zahrnující výstavbu objektů spadliště, dvou odlehčovacích komor a odlehčovací stoky včetně nového vyústního objektu v místě stávajícího vyústění. V rámci dostavby vodovodu je navrženo provedení propoje mezi stávající sítí v ulici Na Bydžově a budovami Střední školy obchodu, služeb a řemesel. Dále je do projektu doplněno napojení na stávající vodovod vedený z ulice Bydlinského. Stávající STL plynovod v ulici Na Bydžově je ve výškové kolizi s navrhovanou odlehčovací stokou, proto bude plynovodu provedena výšková úprava spočívající v přeložení plynovodu do větší hloubky tak, aby mohla být realizována stoka. Potrubí plynovodu v prostoru pod stokou bude uloženo v chrániče.

Z předložené dokumentace je zřejmé, že při realizaci předmětné stavby dojde k přímému dotčení pozemků určených k plnění funkcí lesa dle KN parc. č. 3708/1 a 3720 v k. ú. Tábor. Jelikož oprávněné úřední osobě jsou z dostupných mapových podkladů a leteckých snímků dobře známy poměry v dotčené lokalitě, přičemž dokumentace předložená žadatelem zároveň poskytuje dostatečný přehled o předpokládaných stavebních aktivitách, upustil orgán SSL od konání ústního jednání i od ohledání dotčených pozemků na místě samém.

Na základě posouzení shromážděných podkladů a po zvážení všech známých skutečností dospěl orgán SSL k závěru, že v důsledku realizace stavby „**Rekonstrukce odlehčovací komory OK 27 a připojených stok**“ tak, jak je navrženo v předložené dokumentaci, nedojde k ohrožení plnění funkcí lesa v dané lokalitě, ani k omezení stávajících možností řádného lesnického hospodaření na nejbližších pozemcích určených k plnění funkcí lesa.

Vzhledem ke všem výše uvedeným skutečnostem orgán SSL doručené žádosti vyhověl a tímto svým závazným stanoviskem udělil svůj souhlas k přímému dotčení pozemků a dalších pozemků ležících ve vzdálenosti do 50 m od hranic pozemků určených k plnění funkcí lesa předmětnou stavbou. V zájmu preventivní ochrany pozemků určených k plnění funkcí lesa a lesních porostů na nich rostoucích před případnými negativními dopady stavební činnosti pro realizaci předmětné stavby podmínky, uvedené pod body 1. – 12. ve výrokové části tohoto závazného stanoviska.

### Poučení o opravném prostředku

Tento souhlas vydávaný jako podklad pro rozhodnutí v řízení podle stavebního zákona je závazným stanoviskem podle § 149 správního řádu a není samostatným rozhodnutím ve správním řízení, proto není možné se proti němu odvolat. Odvolání proti obsahu závazného stanoviska je možné pouze v řízení vedeném pro předmětnou stavbu podle stavebního zákona. V rámci případného odvolání proti rozhodnutí stavebního úřadu lze napadnout celé závazné stanovisko nebo jeho části. Jestliže toto odvolání bude směřovat proti obsahu závazného



stanoviska, vyžádá si odvolací správní orgán potvrzení nebo změnu závazného stanoviska od správního orgánu nadřízeného správnímu orgánu příslušnému k vydání závazného stanoviska.

**„otisk úředního razítka“**

MĚSTSKÝ ÚŘAD TÁBOR  
odbor životního prostředí  
PSČ 390 02 (1)



Martina Kašparová  
Odborný pracovník - plány, obnovy, lesní hospodářství

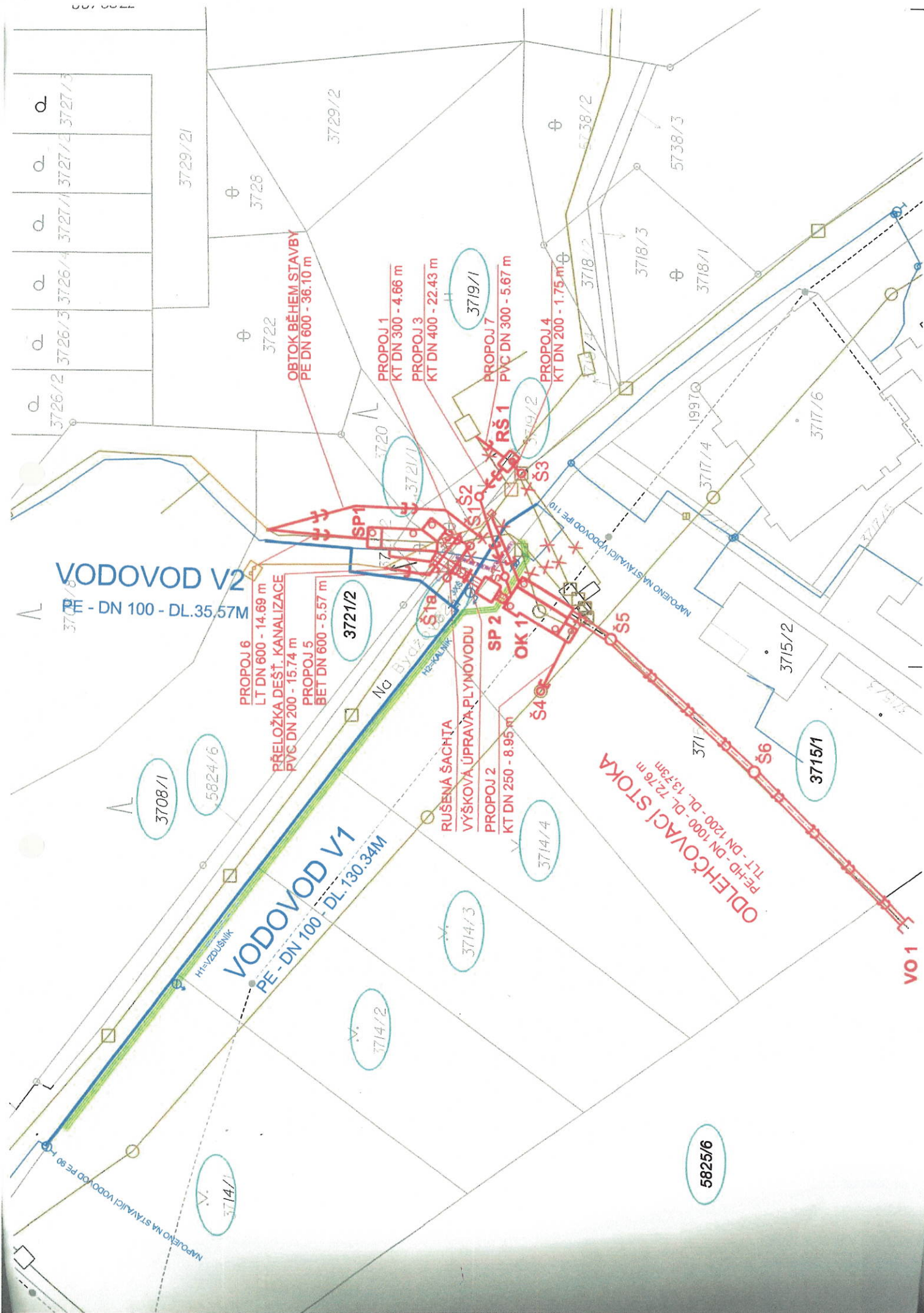
**Příloha:**

Situační zakres umístění stavby (kopie) ... 1 list (1 strana)

**Obdrží:**

Vodárenská společnost Tábořsko s.r.o., IDDS: y5ua4z2





**VODOVOD V2**  
PE - DN 100 - DL.35.57M

**VODOVOD V1**  
PE - DN 100 - DL.130.34M

**ODLEHČOVACÍ STOKA**  
PE-HD - DN 1000 - DL. 72.76 m  
TLT - DN 1200 - DL. 13.73m

OBSTAVBA BĚHEM STAVBY  
PE DN 600 - 36.10 m

PROPOJ 6  
LT DN 600 - 14.69 m  
PŘELOŽKA DEŠŤ. KANALIZACE  
PVC DN 200 - 15.74 m  
PROPOJ 5  
BET DN 600 - 5.57 m

PROPOJ 1  
KT DN 300 - 4.66 m  
PROPOJ 3  
KT DN 400 - 22.43 m

PROPOJ 7  
PVC DN 300 - 5.67 m

PROPOJ 4  
KT DN 200 - 1.75 m

RUŠENÁ ŠACHTA  
VÝŠKOVÁ ÚPRAVA PLYNOVODU  
PROPOJ 2  
KT DN 250 - 8.95 m

OK 1

Š4

Š5

Š6

Š3

Š2

Š1

Š1a

Š1b

Š1c

Š1d

Š1e

Š1f

Š1g

Š1h

Š1i

Š1j

Š1k

Š1l

Š1m

Š1n

Š1o

Š1p

Š1q

Š1r

Š1s

Š1t

Š1u

Š1v

Š1w

Š1x

Š1y

Š1z

Š1aa

Š1ab

Š1ac

Š1ad

Š1ae

Š1af

Š1ag

Š1ah

Š1ai

Š1aj

Š1ak

Š1al

Š1am

Š1an

Š1ao

Š1ap

Š1aq

Š1ar

Š1as

Š1at

Š1au

Š1av

Š1aw

Š1ax

Š1ay

Š1az

Š1ba

Š1bb

Š1bc

Š1bd

Š1be

Š1bf

Š1bg

Š1bh

Š1bi

Š1bj

Š1bk

Š1bl

Š1bm

Š1bn

Š1bo

Š1bp

Š1bq

Š1br

Š1bs

Š1bt

Š1bu

Š1bv

Š1bw

Š1bx

Š1by

Š1bz

Š1ca

Š1cb

Š1cc

Š1cd

Š1ce

Š1cf

Š1cg

Š1ch

Š1ci

Š1cj

Š1ck

Š1cl

Š1cm

Š1cn

Š1co

Š1cp

Š1cq

Š1cr

Š1cs

Š1ct

Š1cu

Š1cv

Š1cw

Š1cx

Š1cy

Š1cz

Š1da

Š1db

Š1dc

Š1dd

Š1de

Š1df

Š1dg

Š1dh

Š1di

Š1dj

Š1dk

Š1dl

Š1dm

Š1dn

Š1do

Š1dp

Š1dq

Š1dr

Š1ds

Š1dt

Š1du

Š1dv

Š1dw

Š1dx

Š1dy

Š1dz

Š1ea

Š1eb

Š1ec

Š1ed

Š1ee

Š1ef

Š1eg

Š1eh

Š1ei

Š1ej

Š1ek

Š1el

Š1em

Š1en

Š1eo

Š1ep

Š1eq

Š1er

Š1es

Š1et

Š1eu

Š1ev

Š1ew

Š1ex

Š1ey

Š1ez

Š1fa

Š1fb

Š1fc

Š1fd

Š1fe

Š1ff

Š1fg

Š1fh

Š1fi

Š1fj

Š1fk

Š1fl

Š1fm

Š1fn

Š1fo

Š1fp

Š1fq

Š1fr

Š1fs

Š1ft

Š1fu

Š1fv

Š1fw

Š1fx

Š1fy

Š1fz

Š1ga

Š1gb

Š1gc

Š1gd

Š1ge

Š1gf

Š1gg

Š1gh

Š1gi

Š1gj

Š1gk

Š1gl

Š1gm

Š1gn

Š1go

Š1gp

Š1gq

Š1gr

Š1gs

Š1gt

Š1gu

Š1gv

Š1gw

Š1gx

Š1gy

Š1gz

Š1ha

Š1hb

Š1hc

Š1hd

Š1he

Š1hf

Š1hg

Š1hh

Š1hi

Š1hj

Š1hk

Š1hl

Š1hm

Š1hn

Š1ho

Š1hp

Š1hq

Š1hr

Š1hs

Š1ht

Š1hu

Š1hv

Š1hw

Š1hx

Š1hy

Š1hz

Š1ia

Š1ib

Š1ic

Š1id

Š1ie

Š1if

Š1ig

Š1ih

Š1ii

Š1ij

Š1ik

Š1il

Š1im

Š1in

Š1io

Š1ip

Š1iq

Š1ir

Š1is

Š1it

Š1iu

Š1iv

Š1iw

Š1ix

Š1iy

Š1iz

Š1ja

Š1jb

Š1jc

Š1jd

Š1je

Š1jf

Š1jg

Š1jh

Š1ji

Š1jj

Š1jk

Š1jl

Š1jm

Š1jn

Š1jo

Š1jp

Š1jq

Š1jr

Š1js

Š1jt

Š1ju

Š1jv

Š1jw

Š1jx

Š1jy

Š1jz

Š1ka

Š1kb

Š1kc

Š1kd

Š1ke

Š1kf

Š1kg

Š1kh





Vodárenská společnost Tábořsko s.r.o.  
Michal Sviták  
Kosova 2894  
390 02 Tábor

Číslo jednací  
Oprávněná úřední osoba:

METAB 40163/2022/OR/ANav  
Navrátilová Andrea Bc.

Tábor  
7. 7. 2022

## **Sdělení z hlediska územního plánu**

Městský úřad Tábor, odbor rozvoje, jako příslušný úřad územního plánování, dle § 6 zákona č. 183/2006 Sb. o územním plánování a stavebním řádu v platném znění (stavební zákon), podává na základě Vaší žádosti toto vyjádření k akci: „Tábor, rkonstrukce odlehčovací komory OK 27, přilehlých stok a vodovodu Tábor, ulice na Bydžově“.

Územní plán Tábor nabyl účinnosti 17.2.2011 a je platný ve změně č. 2 (nabytí účinnosti 9.4.2013), ve změně č. 4 (nabytí účinnosti 22.8.2014) ve změně č. 1 (nabytí účinnosti 10.10.2014), ve změně č. 3 (nabytí účinnosti 15.2.2017), ve změně č. 6 (nabytí účinnosti 19.7.2018), ve změně č. 5 (nabytí účinnosti 24.9.2019) a ve změně č.7 (nabytí účinnosti 8.12.2021).

Dle platného územního plánu Tábor se dotčené pozemky KN parc.č.:

- 3708/1 v k.ú. Tábor nachází v zastavěném území a je určen jako součást plochy lesní,
- 3714/4 a 3715/1 v k.ú. Tábor nacházejí v zastavěném území a jsou určeny jako součást plochy občanského vybavení – tělovýchova a sport,
- 5824/1 a 5824/6 v k.ú. Tábor nacházejí v zastavěném území a jsou určeny jako součást plochy veřejných prostranství – obecné,
- 5825/6 v k.ú. Tábor, v místě stavby, nachází v nezastavěném území a je určen jako součást plochy vodohospodářské a vodní,
- 3714/1, 3714/2, 3714/3, 3719/1, 3719/2, 3721/1 a 3721/2 v k.ú. Tábor nacházejí v zastavěném území a jsou určeny jako součást plochy veřejných prostranství – veřejná zeleň.

Dle regulativů pro plochy veřejných prostranství – obecné, plochy veřejných prostranství – veřejná zeleň a plochy lesní patří do přípustného využití technická infrastruktura nevykazující atributy nadmístního významu.

Technická infrastruktura nevykazující atributy nadmístního významu je součástí hlavního využití ploch občanského vybavení – tělovýchova a sport.

Podmíněně přípustné je zřízovat a provozovat sítě a zařízení technické infrastruktury nezbytné pro obsluhu a zásobování přilehlého území v plochách vodohospodářských a vodních, avšak pouze za předpokladu, že budou vedeny ve směru kolmo na vodoteče, případně nejkratším možným způsobem přes nebo pod vodní plochou.

Na řešených pozemcích jsou územním plánem navrženy tyto veřejně prospěšné stavby:

- KAN 10 – AČOV Na Mělké,
- TEP 1 – horkovod Klokoty.



Realizací záměru nesmí dojít k znesnadnění nebo znemožnění provedení a užívání uvedených veřejně prospěšných staveb.

Dle výše uvedeného je záměr v souladu s územním plánem za předpokladu splnění uvedených podmínek.

Toto vyjádření nenahrazuje případné podmínky územního a stavebního řízení a dalších stanovisek orgánů veřejné správy.

Vyjádření má platnost po dobu účinnosti výše uvedeného územního plánu nebo do doby jeho změny či změny legislativy.

S pozdravem

MĚSTSKÝ ÚŘAD  
TÁBOR

- 13 -



Ing. Vlastimil Křemen  
vedoucí odboru rozvoje





AP Investing s.r.o.  
Romana Hrubá  
Dukelských hrdinů 976/12  
Praha 7  
170 00

Spis.značka  
Číslo jednací  
Oprávněná úřední osoba

S-META 36366/2018 OR/Šo 2  
METAB 36812/2018/OR/Šo  
Šohajová Šárka

Tábor  
10.7.2018

Městský úřad Tábor, odbor rozvoje, jako příslušný úřad územního plánování, dle § 6 odst. 1 písmeno e) zákona č. 183/2006 Sb. o územním plánování a stavebním řádu (stavební zákon) v platném znění, podle ustanovení § 96b stavebního zákona a dle § 11 odst. 1 písm. b) zákona č. 500/2004 Sb., správní řád, v platném znění (dále jen správní řád), vydává v přenesené působnosti podle § 149 správního řádu, na žádost **AP Investing s.r.o., IČO 60712121, Dukelských hrdinů 976/12, Praha 7, 170 00** zastupující na základě plné moci ze dne 4.6.2018 **Vodárenskou společnost Tábořsko s.r.o., IČO 26069539, sídlem: Kosova 2894, 390 32 Tábor**, toto

## Z Á V A Z N Ě   S T A N O V I S K O

k akci: „Rekonstrukce odlehčovací komory OK27 a připojených stok „Na Bydžově“  
Tábor

spočívající v

rekonstrukci kanalizace a dostavbě vodovodu. Stavbou budou dotčeny pozemky parc. č. 3708/1, 3714/3, 3714/4, 3715/1, 3719/1, 3719/2, 3721/1, 3721/2, 5824/1, 5824/6 a 5825/6, k.ú. Tábor. V rámci rekonstrukce kanalizace je navrženo nové technické řešení odlehčovací komory OK27 U Psů a souvisejících objektů včetně odlehčovací stoky. V rámci dostavby vodovodu je navrženo provedení propoje mezi stávající sítí v ulici Na Bydžově a budovami střední školy obchodu, služeb a řemesel. Stávající vodovod vedený z ulice Bydlinkého bude zrušen. V projektu jsou navrženy:

- Kanalizační stoky o celkové délce 109,69m
- Spadiště, odlehčovací komory, revizní šachty a výustní objekt
- Vodovodní řád o celkové délce 205,33m
- Přeložka kabelu VO
- Výšková úprava vodovodu

Dle projektové dokumentace „Rekonstrukce odlehčovací komory OK 27 a připojených stok“, pro vydání územního rozhodnutí, vypracované spol. Aqua Procon s.r.o, Projektová a inženýrská společnost – divize Praha, Dukelských hrdinů 976/12, 170 00 Praha 7, IČO



46964371, v květnu 2018, ve smyslu žádosti o vydání závazného stanoviska dle § 149 správního řádu, se záměr dle ustanovení § 96b odst. 3 stavebního zákona považuje za

**p ř í p u s t n ý.**

### **O d ů v o d n ě n í :**

#### Podklady pro vydání závazného stanoviska

Při vydání závazného stanoviska vycházel odbor rozvoje jako orgán územního plánování z následujících podkladů předložených žadatelem:

- Dokumentace pro vydání územního rozhodnutí – průvodní zpráva, souhrnná technická zpráva, koordinační situační výkres, katastrální situační výkres, podélný profil, vzorové příčné řezy, zpracované spol. Aqua Procon s.r.o, Projektová a inženýrská společnost – divize Praha, Dukelských hrdinů 976/12, 170 00 Praha 7, IČO 46964371, v květnu 2018

Kromě podkladů předložených žadatelem vycházel odbor rozvoje jako orgán územního plánování z

- Politiky územního rozvoje České republiky, ve znění Aktualizace č. 1, která zahrnuje právní stav po Aktualizaci č. 1 PÚR ČR, schválené Usnesením vlády ČR č. 276 o Aktualizaci č. 1 PÚR ČR ze dne 15. dubna 2015. (dále jen „PÚR“),
- Zásad územního rozvoje Jihočeského kraje vydaných dne 13.9.2011, účinných od 7.11.2011, ve znění 6. aktualizace, která nabyla účinnosti dne 9.3.2018, tj. se zahrnutými aktualizacemi číslo 1, 2, 3, 5 a 6 a po vydání rozsudku Nejvyššího správního soudu v Brně, který nabyl právní moci dne 18. 9. 2017 (dále jen „ZÚR“),
- Územního plánu Tábor vydaného dne 2.2.2011 (nabytí účinnosti 17.2.2011), který je platný ve změně č. 2 (nabytí účinnosti 9.4.2013), ve změně č. 4 (nabytí účinnosti 22.8.2014), ve změně č. 1 (nabytí účinnosti 10.10.2014) a ve změně č. 3 (nabytí účinnosti 15.2.2017) (dále jen „ÚP“),

Orgán územního plánování posoudil **soulad záměru s politikou územního rozvoje.**

Platná Politika územního rozvoje ČR záměr v jím dotčeném území neřeší, záměr se věcí řešených Politikou územního rozvoje ČR nedotýká.

Odbor rozvoje jako orgán územního plánování posoudil **soulad záměru se zásadami územního rozvoje.**

Platné Zásady územního rozvoje Jihočeského kraje záměr v jím dotčeném území neřeší, záměr se věcí řešených Zásadami územního rozvoje Jihočeského kraje nedotýká.

Orgán územního plánování posoudil **soulad záměru s územním plánem.**

Záměr je v souladu s územním plánem Tábor.

Pozemky parc. č. 3708/1, 3714/3, 3714/4, 3715/1, 3719/1, 3719/2, 3721/1, 3721/2, 5824/1, 5824/6 a 5825/6, k.ú. Tábor, na kterých bude záměr realizován, se dle platného územního plánu Tábor nachází v ploše OS Plochy občanského vybavení – tělovýchova a sport, kde je jako hlavní využití umožněno umisťovat dopravní a technickou infrastrukturu nevykazující atributy nadmístního významu, v ploše Pv Plochy veřejných prostranství – obecné, Pz Plochy veřejných prostranství – veřejná zeleň a L Plochy lesní, kde je jako přípustné využití umožněno umisťovat dopravní a technickou infrastrukturu nevykazující atributy nadmístního významu a v ploše Vv Plochy vodní a vodohospodářské, kde je jako podmíněně přípustné



využití umožněno zřizovat a provozovat sítě a zařízení technické infrastruktury nezbytné pro obsluhu a zásobování přilehlého území.

Upozorňujeme na skutečnost, že pozemky parc. č. 3715/1, 3714/4 a 3714/3, k.ú. Tábor, částečně zasahují do aktivní zóny záplavového území řeky Lužnice.

Záměr je v souladu s § 18 odst. 2 stavebního zákona, zajišťuje předpoklady pro udržitelný rozvoj území komplexním řešením účelného využití a prostorového uspořádání území s cílem dosažení obecně prospěšného souladu veřejných a soukromých zájmů na rozvoji území. Záměr je v souladu s § 19 odst. 1c stavebního zákona, prověřuje potřebu změn v území, veřejný zájem na jejich provedení, jejich přínosy, problémy, rizika s ohledem například na veřejné zdraví, životní prostředí, vliv na veřejnou infrastrukturu a na její hospodárné využívání.

Z uvedených důvodů správní orgán rozhodl tak, jak je uvedeno ve výroku, za použití právních předpisů v něm uvedených.

Dle § 96b odst. 5 zákona č. 183/2006 Sb. o územním plánování a stavebním řádu (stavební zákon) v platném znění platí závazné stanovisko 2 roky ode dne vydání.

Proti tomuto závaznému stanovisku nelze podat samostatné odvolání, neboť tento úkon není, dle ustanovení § 149 odst. 1 správního řádu, samostatným rozhodnutím. Následně, proti rozhodnutí příslušného správního orgánu, je možné podat odvolání, které umožní, aby bylo v souladu s ustanovením § 149 odst. 5 správního řádu přezkoumáno i toto závazné stanovisko.

MĚSTSKÝ ÚŘAD  
TÁBOR

- 13 -



Ing. Vlastimil Křemen  
vedoucí odboru rozvoje

Příloha: Navrácení projektové dokumentace zpět žadateli





Vodárenská společnost Tábořsko s.r.o.  
Kosova 2894  
390 02 Tábor

Spis.značka  
Číslo jednací  
Oprávněná úřední osoba

S-META 15679/2021 OŽP/Maš 2  
METAB 15681/2021/OŽP/Maš  
Šohajová, Sovadinová Horová, Mühlová, Kašparová, Peková

Tábor  
20.4.2021

**Společné stanovisko odboru životního prostředí k projektové dokumentaci pro územní a stavební řízení k záměru „Tábor, rekonstrukce odlehčovací komory OK 27 a přilehlých stok“**

## **Ochrana přírody a krajiny**

Z hlediska zájmů chráněných zákonem č. 114/1992 Sb. o ochraně přírody a krajiny, v platném znění (dále jen „zákon“), sdělujeme k předloženému záměru „Tábor, rekonstrukce odlehčovací komory OK 27 a přilehlých stok“ následující. Odlehčovací stoka a výustní objekt zasahují do ploch zvláště chráněného území - přírodní památky „Lužnice“ a dále do evropsky významné lokality soustavy Natura 2000, „Lužnice a Nežárka“. V břehu řeky má v souvislosti se stavbou těchto objektů dojít ke kácení. Kompetence orgánu ochrany přírody vykonává v plochách zvláště chráněného území a evropsky významné lokality dle § 77a zákona krajský úřad. **O stanovisko k záměru požádejte prosím u odboru životního prostředí, zemědělství a lesnictví Krajského úřadu Jihočeského kraje.**

Stavbou dojde k dotčení lesa a říční nivy, což jsou významné krajinné prvky dle § 3 odst. 1 písm. b) zákona (VKP). K zásahům, které by mohly vést k poškození nebo zničení významného krajinného prvku nebo ohrožení či oslabení jeho ekologicko-stabilizační funkce, si musí ten, kdo takové zásahy zamýšlí, opatřit závazné stanovisko orgánu ochrany přírody. **O závazné stanovisko k zásahu do VKP dle § 4 odst. 2 zákona pro plochy mimo zvláště chráněné území a evropsky významnou lokalitu požádejte prosím u zdejšího odboru životního prostředí.**

Stavba si dále vyžádá kácení **dřevin rostoucích mimo les**. K odstranění stromů o obvodu kmene ve výšce 130 cm nad zemí větším než 80 cm, porostů o ploše nad 40 m<sup>2</sup> a dřevin, které jsou součástí významného krajinného prvku nebo stromořadí, je nutno získat závazné stanovisko ke kácení dle § 8 odst. 6 zákona. Povolení ke kácení dřevin, včetně uložení přiměřené náhradní výsadby, je-li v závazném stanovisku orgánu ochrany přírody stanovena, vydává stavební úřad a je součástí výrokové části rozhodnutí v územním řízení nebo ve společném územním a stavebním řízení. Připomínáme, že žádost o závazné stanovisko podává vlastník, případně oprávněný uživatel se souhlasem vlastníka. **O závazné stanovisko ke kácení pro plochy mimo zvláště chráněné území požádejte u zdejšího odboru životního prostředí ([https://taborecz.eu/assets/File.ashx?id\\_org=16470&id\\_dokumenty=60565](https://taborecz.eu/assets/File.ashx?id_org=16470&id_dokumenty=60565)).**



Poslední připomínka se týká možného poškození dřevin v okolí stavby. Dokumentace řeší především ochranu kmenů a nadzemních částí stromů. K nejzávažnějšímu ohrožení stromů však může dojít především při hloubení a provádění výkopů v kořenové zóně. Trváme proto na dodržení **ČSN 83 9061 Technologie vegetačních úprav v krajině - Ochrana stromů, porostů a vegetačních ploch při stavebních pracích** (výkop blíže než 2,5 m od kmene stromu není možný, u výkopů v kořenové zóně pouze ruční práce a zákaz přetínání kořenů o průměru větším než 2 cm, opatření k ochraně kořenů před účinky sucha a mrazu, zákaz hutnění). Pokud nebude možné normu dodržet a nepůjde odklonit trasu, je možné použít bezvýkopovou technologii. Možným řešením je odstranění kolizních stromů v rámci povolení kácení dřevin.

#### **Zemědělský půdní fond (ZPF)**

Z hlediska zájmů chráněných dle zákona č. 334/1992 Sb., o ochraně zemědělského půdního fondu, ve znění pozdějších předpisů (dále též „zákon“), jsou záměrem „**Tábor, rekonstrukce odlehčovací komory OK 27 a přilehlých stok**“ dočasně dotčeny i pozemky dle KN parc. č. 3719/1 a 3719/2 druh pozemků trvalý travní porost v k.ú. Tábor, náležející dle § 1 odst. 2 zákona do zemědělského půdního fondu.

V souladu s ustanovením § 9 odst. 2) písm. d) zákona souhlasu k odnětí zemědělské půdy ze zemědělského půdního fondu není třeba k nezemědělským účelům po dobu kratší než jeden rok včetně doby potřebné k uvedení zemědělské půdy do původního stavu, **je-li termín zahájení nezemědělského využívání zemědělské půdy nejméně 15 dní předem písemně oznámen zdejšímu orgánu ochrany zemědělského půdního fondu.**

**Tiskopis „Oznámení zahájení termínu nezemědělského užívání zemědělské půdy“ – nejméně 15 dní před zahájením prací.**

**Současně tímto s ohledem na výše uvedené sdělujeme, že Městský úřad Tábor, odbor životního prostředí, je ve věci ochrany zemědělského půdního fondu dotčeným orgánem.**

#### **Ochrana prostředí**

##### **odpady**

Bylo vydáno samostatné závazné stanovisko.

#### **Lesní hospodářství**

Z předložené dokumentace je zřejmé, že záměrem „**Tábor, rekonstrukce odlehčovací komory OK 27 a přilehlých stok**“ **budou, mimo jiné, přímo dotčeny lesní pozemky** dle KN parc.č. 3708/1 a 3720 v k.ú. Tábor. Podle ustanovení § 14 odst. 2 zákona č. 289/1995 Sb., o lesích a o změně a doplnění některých zákonů (lesní zákon), v platném znění, je k dotčení pozemků do 50 m od okraje lesa nezbytný souhlas orgánu státní správy lesů. Tento souhlas je vydáván formou závazného stanoviska, které není samostatným rozhodnutím ve správním řízení, a to na základě žádosti podané investorem stavby, případně jeho zplnomocněným zástupcem nebo zpracovatelem projektové dokumentace. K žádosti je nezbytné doložit příslušnou projektovou dokumentaci. V tomto případě bude závazné stanovisko orgánu státní správy lesů vydáno na základě žádosti o vydání společného stanoviska, doručené na odbor ŽP MěÚ Tábor dne 22.3.2021. Kopii příslušné projektové dokumentace získal v tomto případě orgán státní správy lesů z dokumentace předložené ke společnému vyjádření OŽP.



### **Vodní hospodářství**


Z hlediska zájmů chráněných ustanoveními zákona č. 254/2001 Sb., o vodách a o změně některých zákonů (vodní zákon), ve znění pozdějších předpisů a zákona č. 274/2001 Sb., o vodovodech a kanalizacích pro veřejnou potřebu (zákon o vodovodech a kanalizacích), ve znění pozdějších předpisů, k předloženému záměru „Tábor, rekonstrukce odlehčovací komory OK 27 a přilehlých stok“ vodoprávní úřad vydává toto sdělení:

- **Pro objekty SO 01 – kanalizace, SO 02 - vodovod, které jsou novostavbou, tato akce podléhá vydání stavebního povolení. Příslušným speciálním stavebním úřadem je zdejší vodoprávní úřad.**
- **SO 03 – výšková úprava plynovodu, není vodním dílem, tento záměr vodoprávní úřad nepovoluje.**

Orgán veřejné moci nedoručuje tento dokument prostřednictvím datové schránky dle §17 zákona č. 300/2008 Sb., jelikož to povaha věci neumožňuje.

MĚSTSKÝ ÚŘAD TÁBOR  
odbor životního prostředí

PSČ 390 02 (1)



Ing. Jana Daňková, Ph.D.  
vedoucí odboru životního prostředí

Příloha  
PD  
Tiskopis



**Městský úřad Tábor**  
**Odbor životního prostředí**



Husovo náměstí 2938, 390 02 Tábor

S00FX01M72CA

Spis.značka	S-META 22223/2021/GMu	Tábor
Číslo jednací	METAB 22236/2021/OŽP/Mu	
Oprávněná úřední osoba	Gita Mühlová / +420 381 486 486	20.4.2021

Vodárenská společnost Tábořsko s.r.o., IČO 26069539  
Kosova č.p. 2894  
390 02 Tábor 2

## **ZÁVAZNÉ STANOVISKO**

podle § 146 odst. 3, písm. a) zákona o odpadech :

Městský úřad Tábor, odbor životního prostředí, jako správní orgán věcně a místně příslušný podle ustanovení § 61 odst. 1 písm. c) a § 66 odst. 1 zákona č. 128/2000 Sb., o obcích (obecní zřízení), v platném znění, dle ustanovení § 146 odst. 3, písm. a) zákona č. 541/2020 Sb., o odpadech a ustanovení § 149 odst. 1 zákona č. 500/2004 Sb., správní řád, v platném znění, a dle § 4 odst. 2 písm. a) zákona č. 183/2006 Sb. o územním plánování a stavebním řádu, v platném znění (stavební zákon),

### **souhlasí bez podmínek**

s vydáním všech správních rozhodnutí pro stavební a územní řízení potřebných k realizaci plánovaného záměru – „**Rekonstrukce odlehčovací komory OK 27 a přilehlých stok**“ na pozemku parc. č. 3708/1, 3714/1, 3714/2, 3714/3, 3714/4, 3715/1, 3719/1, 3719/2, 3721/1, 3721/2, 5824/1, 5824/6 v katastrálním území Tábor, ze dne 20.4.2021. Předložené doklady přiložené k žádosti jsou dostačující pro vydání závazného stanoviska. Při realizaci tohoto záměru je třeba respektovat zejména základní povinnosti při nakládání s odpady, stanovené platným právním předpisem, kterým je zákon č. 541/2020 Sb., o odpadech a které jsou vyjmenovány v § 13 (obecné povinnosti při nakládání s odpady) a § 15 (povinnosti původce odpadu) tohoto zákona.

Umístění záměru: parc. č. 3708/1, 3714/1, 3714/2, 3714/3, 3714/4, 3715/1, 3719/1, 3719/2, 3721/1, 3721/2, 5824/1, 5824/6 v katastrálním území Tábor

Investor: **Vodárenská společnost Tábořsko s.r.o., IČO 26069539, Kosova č.p. 2894, 390 02 Tábor 2**

### **Odůvodnění :**

Souhlasíme s plánovaným záměrem bez podmínek v souladu s předloženou projektovou dokumentací. Plánovaným záměrem je rekonstrukce odlehčovací komory OK 27 a přilehlých



stok, na pozemku parc. č. 3708/1, 3714/1, 3714/2, 3714/3, 3714/4, 3715/1, 3719/1, 3719/2, 3721/1, 3721/2, 5824/1, 5824/6 v katastrálním území Tábor, ze dne 20.4.2021. Vzhledem k tomu, že v záměr předpokládá i demolice stávajících objektů. Je vydáváno toto závazné stanovisko. Údaje obsažené v předložené dokumentaci jsou v souladu s platnou legislativou. Závazné stanovisko neřeší majetkoprávní ani uživatelské vztahy k dotčeným pozemkům.

#### **Poučení :**

Proti tomuto závaznému stanovisku, které není samostatným rozhodnutím, se nelze odvolat. Odvolání proti obsahu závazného stanoviska lze podat až po vydání samostatného správního rozhodnutí ve věci samé odvoláním proti tomuto správnímu rozhodnutí, v rámci něhož lze napadnout celé závazné stanovisko nebo jeho část.

Gita Mühlová  
odborný pracovník oddělení ochrany prostředí

#### **Obdrží:**

Vodárenská společnost Tábořsko s.r.o., IDDS: y5ua4z2



**M ě s t s k ý   ú ř a d   T á b o r**  
**O d b o r   d o p r a v y**



Žižkovo náměstí 2, 390 01 Tábor

S00FX01ME77H

Spis.značka	S-META 17017/2021/MSar	Tábor
Číslo jednací	METAB 26345/2021/OD/MSar	
Oprávněná úřední osoba	Ing. Miloš Šarafín / 381 486 278	7.5.2021

Vodárenská společnost Tábořsko s.r.o., Kosova 2894, 390 02 Tábor 2

Městský úřad Tábor, Odbor dopravy obdržel dne 22.3.2021 žádost o vyjádření k záměru: **"Rekonstrukce odlehčovací komory OK 27 a přilehlých stok"** na pozemcích parc. č. 3708/1, 3714/1, 3714/2, 3714/3, 3714/4, 3715/1, 3719/1, 3719/2, 3721/1, 3721/2, 5824/1, 5824/6, 5825/6 v katastrálním území Tábor, pro potřeby stavebního řízení, kterou podala

**Vodárenská společnost Tábořsko s.r.o., IČ 26069539, Kosova 2894, 390 02 Tábor 2** (dále jen "žadatel").

K žádosti byla doložena projektová dokumentace, vyhotovená AQUA PROCON s.r.o., Dukelských hrdinů 12, 170 00 Praha z 09/2019.

Stavební záměr řeší:

Rekonstrukci uzlu odlehčovací komory OK 27 „U Psů“, která neplní dostatočně svou funkci. Při velkých srážkových událostech nezvládá provést průtok bez škod na přilehlých pozemcích.

Záměrem bude dotčena MK 151c v ulici Na Bydžově, Tábor.

Městský úřad Tábor, Odbor dopravy vydává k výše uvedenému záměru následující:

### **Z Á V A Z N Ě   S T A N O V I S K O**

#### **Závazná část:**

Městský úřad Tábor, Odbor dopravy, jako silniční správní úřad příslušný podle § 40 odst. 5 písm. b) a § 44 odst. 1 zákona č. 13/1997 Sb., o pozemních komunikacích (o pozemních komunikacích), ve znění pozdějších předpisů v návaznosti na § 4 odst. 2 písm. a) zákona č. 183/2006 Sb., o územním plánování a stavebním řádu (stavební zákon), ve znění pozdějších předpisů a § 136 zákona č. 500/2004 Sb. správní řád (správní řád), ve znění pozdějších předpisů **vydává** v návaznosti na § 149 odst. 1 správního řádu k záměru: **"Rekonstrukce odlehčovací komory OK 27 a přilehlých stok"** na pozemcích parc. č. 3708/1, 3714/1, 3714/2, 3714/3, 3714/4, 3715/1, 3719/1, 3719/2, 3721/1, 3721/2, 5824/1, 5824/6, 5825/6 v katastrálním území Tábor, kterým bude dotčena MK 151c toto **souhlasné závazné stanovisko**.

Podmínky závazného stanoviska:

Budou v maximální možné míře přijata opatření k zajištění ochrany veřejných zájmů, jako bezpečnosti a plynulosti silničního provozu, stavebního stavu a dopravně technického stavu dotčené pozemní komunikace apod.

Více k návaznostem vyplývajícím z obecně platných právních předpisů je uvedeno v odůvodnění tohoto stanoviska.

#### **Odůvodnění:**

Žadatel dne 22.3.2021 podal žádost o vyjádření k záměru: **"Rekonstrukce odlehčovací komory OK 27 a přilehlých stok"** na pozemcích parc. č. 3708/1, 3714/1, 3714/2, 3714/3, 3714/4, 3715/1, 3719/1, 3719/2, 3721/1, 3721/2, 5824/1, 5824/6, 5825/6 v katastrálním území Tábor. K žádosti byla doložena projektová dokumentace, vyhotovená AQUA PROCON s.r.o., Dukelských hrdinů 12, 170 00 Praha z 09/2019.



Silniční správní úřad posoudil předloženou projektovou dokumentaci záměru.

Správní orgán sledoval předepsaný účel věci, vycházel ze skutečností, které jsou pro daný případ relevantní, zachoval objektivitu a nestrannost a dodržel princip rovnosti. Dbal na respektování právní jistoty a principu předvídatelnosti práva.

Lze konstatovat, že předmětný záměr nebude mít negativní vliv na silniční síť a bezpečnost silničního provozu. Projektová dokumentace je zpracována v souladu s platnými právními předpisy.

Z výše uvedených důvodů silniční správní úřad vydal souhlasné závazné stanovisko, za použití ustanovení právních předpisů v závazné části uvedených.

Silniční správní úřad v rámci návaznosti na obecně platné právní předpisy upozorňuje na následující:

- Před vstupem do pozemní komunikace, je nutné požádat o zvláštní užívání pozemní komunikace v souladu s § 25 zákona č. 13/1997 Sb., o pozemních komunikacích, ve znění pozdějších předpisů.
- Pokud bude v rámci stavby omezen provoz na pozemních komunikacích, je nutné požádat o uzavírku pozemní komunikace v souladu s § 24 zákona č. 13/1997 Sb., o pozemních komunikacích, ve znění pozdějších předpisů (žádost o povolení uzavírky se doručí podle § 39 vyhlášky č. 104/1997 Sb. příslušnému silničnímu správnímu úřadu nejpozději 30 dní před dnem požadovaného uzavření komunikace).
- Pokud bude v rámci stavby osazováno přechodné dopravní značení, je nutné požádat o stanovení přechodné úpravy provozu na pozemních komunikacích v souladu s § 77 zákona č. 361/2000 Sb., o provozu na pozemních komunikacích, ve znění pozdějších předpisů.

#### **Poučení:**

Závazné stanovisko je dle § 149 odst. 1 správního řádu úkon učiněný správním orgánem na základě zákona, který není samostatným rozhodnutím ve správním řízení a jehož obsah je závazný pro výrokovou část rozhodnutí správního orgánu. Správní orgány příslušné k vydání závazného stanoviska jsou dotčenými orgány.

Nezákonné závazné stanovisko lze dle § 149 odst. 8 správního řádu zrušit nebo změnit v přezkumném řízení, k němuž je příslušný nadřízený správní orgán správního orgánu, který vydal závazné stanovisko. Přezkumné řízení lze zahájit do 1 roku od právní moci rozhodnutí, které bylo závazným stanoviskem podmíněno; závazné stanovisko nelze v přezkumném řízení zrušit nebo změnit po uplynutí 15 měsíců od právní moci rozhodnutí, které bylo závazným stanoviskem podmíněno.

Zrušení nebo změna závazného stanoviska je dle § 149 odst. 9 správního řádu v případě, že rozhodnutí, které bylo závazným stanoviskem podmíněno, již nabylo právní moci, důvodem obnovy řízení.

Zhotovitel v návaznosti na § 39 odst. 2 vyhlášky č. 104/1997 Sb., kterou se provádí zákon o pozemních komunikacích, ve znění pozdějších předpisů a § 77 zákona č. 361/2000 Sb., o provozu na pozemních komunikacích a o změnách některých zákonů (zákon o silničním provozu), ve znění pozdějších předpisů doručí příslušnému silničnímu správnímu úřadu nejpozději 30 dní před dnem požadovaného uzavření komunikace žádost o povolení uzavírky a o stanovení přechodné úpravy provozu.

„otisk úředního razítka“

Ing. Miloš Šarafín

odborný pracovník oddělení státní správy komunikací a veřejné dopravy

**Příloha:** Město Tábor Odbor dopravy vyjádření dne 16.4.2021 č.j. METAB 18952/2021/OD/LKor

#### **Doručí se:**

Žadatel: (datovou schránkou)

Vodárenská společnost Tábořsko s.r.o., IDDS: y5ua4z2

1 x spis zde





Vodárenská společnost Tábořsko s r. o.  
Kosova 2894  
390 02 Tábor

Spis.značka  
Číslo jednací  
Vyřizuje / tel.

S-META 18946/2021 OD/LKor 2  
METAB 18952/2021/OD/LKor  
Korecká Lucie Ing. / +420 381 486 282

Tábor  
16. 4. 2021

**Aktualizace vyjádření Odboru dopravy města Tábora ke stavbě Rekonstrukce odlehčovací komory OK 27 a přilehlých stok**

Odbor dopravy města Tábora, jako zástupce vlastníka a správce pozemních komunikací ve vlastnictví města Tábora, obdržel žádost o vyjádření k akci Rekonstrukce odlehčovací komory OK 27 a přilehlých stok.

K žádosti byla předložena projektová dokumentace z 09/2019 – zodpovědný projektant Ing. Pavel Martan.

S předloženou projektovou dokumentací z hlediska svých kompetencí **souhlasíme** za předpokladu, že bude dodržena aktualizovaná projektová dokumentace. Dojde k zásahu do místní komunikace III. třídy 151c ul. Na Bydžově.

Oprava povrchu místní komunikace bude provedena v souladu s přiloženou situací z 9/2019, M 1:250, č. výkresu D.2.2, Situační výkres vodovodu.

Toto vyjádření se vydává s platností na 3 roky ode dne vydání.

S pozdravem



Mgr. Jan Pávek  
vedoucí odboru dopravy

Na vědomí: MěÚ Tábor Odbor dopravy Ing. Šarafin Miloš.



**Ministerstvo obrany ČR**  
**Sekce nakládání s majetkem**  
**odbor ochrany územních zájmů**  
Tychonova 1, Praha 6, PSČ 160 01, datová schránka hjaavk

---

Sp. zn.: 38132/2018-1150-OÚZ-ČB

Pardubice 24. května 2018

AQUA PROCON s.r.o.  
Ing. Klára Žambochová  
Dukelských hrdinů 12  
170 00 Praha 7

**Závazné stanovisko pro územní řízení**

**Rekonstrukce odlehčovací komory OK 27 a připojených stok, pozemek p.č. 3708/1, 3714/3, /4, 3715/1, 3719/1, /2, 3721/1, /2, 5824/1, 5824/6 a 5825/6 v k.ú. Tábor**  
K čj. ---

**Ministerstvo obrany ČR**, Sekce nakládání s majetkem, odbor ochrany územních zájmů, oddělení ochrany územních zájmů Pardubice, v souladu se zmocněním v § 175 odst. 1 zákona č. 183/2006 Sb., o územním plánování a stavebním řádu (stavební zákon), ve znění pozdějších předpisů (dále jen „stavební zákon“), jako věcně a místně příslušné ve smyslu zákona č. 222/1999 Sb., o zajišťování obrany České republiky, ve znění pozdějších předpisů (dále jen „zákon o zajišťování obrany ČR“), na teritoriu okresů České Budějovice, Český Krumlov, Havlíčkův Brod, Hradec Králové, Chrudim, Jablonec nad Nisou, Jičín, Jihlava, Jindřichův Hradec, Kolín, Kutná Hora, Liberec, Náchod, Pardubice, Pelhřimov, Rychnov nad Kněžnou, Semily, Svitavy, Tábor, Trutnov, Ústí nad Orlicí, Žďár nad Sázavou, a v souladu s Rozkazem ministra obrany č. 39/2011 - Zabezpečení výkonu působnosti MO ve věcech územního plánování a stavebního řádu, v platném znění, **vydává** ve smyslu § 4 odst. 2 písm. a) stavebního zákona pro potřeby vedeného řízení

**souhlasné závazné stanovisko**

**k záměru tak, jak byl doložen v písemné a grafické dokumentaci.**

**Odůvodnění:**

Ministerstvo obrany ČR v souladu se zmocněním v § 175 odst. 1 stavebního zákona, dle § 161 téhož zákona a zákona o zajišťování obrany ČR provedlo po obdržení vaší žádosti o vydání závazného stanoviska dotčeného orgánu vyhodnocení předloženého záměru, prověřilo evidenci technické infrastruktury v jeho vlastnictví. **Ministerstvo obrany ČR neeviduje inženýrské sítě a podzemní telekomunikační vedení, které by byly s daným stavebním záměrem v kolizi.**

Daný stavební záměr je lokalizován v územích vymezených Ministerstvem obrany ČR v souladu s § 175 stavebního zákona u stavebních úřadů. Tato vymezená území Ministerstva obrany ČR jsou shodná s údaji o území poskytovanými Ministerstvem obrany ČR pro ÚAP a jejich součástí jsou podrobné specifikace podmínek ve vymezeném území Ministerstva obrany ČR a zákonná určení.







Váš dopis značky:  
Ze dne: 24. 3. 2021

Naše č. j.: KHSJC 08156/2021/HOK JH-TA  
Pisová značka: S-KHSJC 08156/2021

Vyřizuje: Pecherová Libuše  
Tel. číslo: 387 712 412

Datum: 21. 4. 2021

**Vodárenská společnost Tábořsko s.r.o.**  
**Kosova 2894**  
**390 02 Tábor**

**Závazné stanovisko orgánu ochrany veřejného zdraví k projektové dokumentaci pro společné řízení na stavbu „Tábor, rekonstrukce odlehčovací komory OK 27 a přilehlých stok“, k. ú. Tábor.**

Krajská hygienická stanice Jihočeského kraje se sídlem v Českých Budějovicích (dále také „KHS Jč kraje“) jako orgán ochrany veřejného zdraví, místně příslušný podle § 11 odst. 1 písm. b) zákona č. 500/2004 Sb., správního řádu, ve znění pozdějších předpisů (dále jen „správní řád“ nebo „s. ř.“), a jako dotčený správní úřad při rozhodování ve věcech upravených zvláštními právními předpisy, které se dotýkají zájmů chráněných orgánem ochrany veřejného zdraví podle zákona č. 258/2000 Sb., o ochraně veřejného zdraví, ve znění pozdějších předpisů (dále jen „zákon č. 258/2000 Sb.“), vydává podle § 77 odst. 1 zákona č. 258/2000 Sb. ve spojení s nařízením vlády č. 272/2011 Sb., o ochraně zdraví před nepříznivými účinky hluku a vibrací, ve znění pozdějších předpisů, ve spojení s vyhláškou č. 409/2005 Sb., o hygienických požadavcích na výrobky přicházející do přímého styku s vodou a na úpravu vody, ve spojení s vyhláškou č. 252/2004 Sb., kterou se stanoví hygienické požadavky na pitnou a teplou vodu a četnost a rozsah kontroly pitné vody, ve spojení s § 149 správního řádu a ve spojení s § 4 odst. 2 zákona č. 183/2006 Sb., o územním plánování a stavebním řádu (stavební zákon), ve znění pozdějších předpisů toto

**z á v a z n é   s t a n o v i s k o :**

S návrhem projektové dokumentace pro společné řízení na stavbu „Tábor, rekonstrukce odlehčovací komory OK 27 a přilehlých stok“, k. ú. Tábor (dále jen „projektová dokumentace“), zpracovaným v 07/2020 zhotovitelem společností AQUA PROCON s.r.o., Projektová a inženýrská společnost – divize Praha, Dukelských hrdinů 12, 170 00 Praha 7, předloženou orgánu ochrany veřejného zdraví dne 26. 3. 2021, žadatelem – Vodárenská společnost Tábořsko s.r.o., Kosova 2894, 390 02 Tábor, IČ: 26069530 (dále jen „žadatel“), jako s podkladem pro společné řízení

**s e   s o u h l a s í.**

**V souladu s § 77 zákona č. 258/2000 Sb. se souhlas váže na splnění takto stanovených podmínek:**

1. Před uvedením stavby do provozu budou předloženy doklady o zdravotní nezávadnosti výrobků přicházejících do styku s pitnou vodou.
2. Před uvedením stavby do provozu bude předložen kontrolní rozbor vzorku pitné vody z nové části vodovodu v rozsahu **kráceného** rozboru, který doloží, že jsou splněny požadavky na jakost pitné vody pro veřejné zásobování.

**Odůvodnění:**

Na KHS Jč kraje byla dne 26. 3. 2021 podána žádost o vydání závazného stanoviska k projektové dokumentaci pro společné řízení na stavbu „Tábor, rekonstrukce odlehčovací komory OK 27 a přilehlých stok“, k. ú. Tábor.



Projektovou dokumentaci zpracoval: AQUA PROCON, s.r.o., projektová a inženýrská společnost, Divize Praha, Dukelských Hrdinů 12, 170 00 Praha 7, Ing. Daniel Kozinský, datum 07/2020, paré bez bližšího označení, stupeň DUR/DSP.

Projektová dokumentace řeší rekonstrukci kanalizace a dostavbu vodovodu. V rámci rekonstrukce kanalizace je navrženo nové technické řešení odlehčovací komory OK27 U Psů, zahrnující výstavbu objektů spadiště, dvou odlehčovacích komor a odlehčovací stoky včetně nového výustního objektu v místě stávajícího vyústění. V rámci dostavby vodovodu bude provedeno propojení mezi stávající sítí v ulici na Bydžově a budovami středních školy obchodu, služeb a řemesel. Dále je do objektu doplněno napojení na stávající vodovod vedený z ulice Bydlinského.

Stavba je členěna na tyto objekty:

**SO 01 Kanalizace** - Jedná se o výstavbu gravitačních jednotných stok PE-HD DN 1000 a 1200, kameninového potrubí DN 200, 300 a 400. Propoje kanalizace z tvárné litiny DN 600, betonové potrubí DN 600, PVC potrubí DN 300. Součástí stavebního objektu je odlehčovací komora OK1, spadiště SP1, SP2, rozdělovací šachta RŠ1 a výustní objekt VO1.

V rámci stavby bude zrušena stávající kanalizace v rozsahu navrhované stavby včetně revizních šachet a stávající odlehčovací komory. Dále šachta na stávající stoce mezi objekty SP1 a OK1.

**SO 02 Vodovod** – Jedná se o provedení propoje mezi stávající sítí v ulici Na Bydžově a budovami Střední školy obchodu služeb a řemesel. Dále je do objektu doplněno napojení na stávající vodovod vedený z ulice Bydlinského. Vodovod V1 v délce 130,34 m, vodovod V2 v délce 35,57 m.

**SO 03 Výšková úprava plynovodu** – Jedná se o přeložení plynovodu do větší hloubky, tak aby mohla být realizována stoka.

Projektová dokumentace řeší v Souhrnné technické zprávě hluk během provádění stavby, mj.: Po celou dobu provádění stavby nebudou překračovány hygienické limity hluku a vibrací podle zákona č. 258/2000 Sb. a nařízení vlády č. 272/2011 Sb., o ochraně zdraví před nepříznivými účinky hluku a vibrací. Osoba, která používá nebo provozuje stroje a zařízení, které jsou zdrojem hluku a vibrací je povinna technickými, organizačními a dalšími opatřeními v rozsahu stanovené zákonem a prováděcím právním předpisem zajistit dodržování hygienických limitů hluku a přenosu vibrací na fyzické osoby.

Nejvyšší přípustné hodnoty ekvivalentní hladiny akustického tlaku jsou stanoveny dle nařízení vlády č. 272/2011 ze dne 24. srpna 2011 Sb., o ochraně zdraví před nepříznivými účinky hluku a vibrací.

Stavební činnost provádět pouze mezi 7. a 21. hodinou. Mimo tuto dobu lze provádět pouze nehlukné činnosti.

**KHS Jč kraje posoudila předloženou projektovou dokumentaci v části týkající se ochrany veřejného zdraví v souladu s požadavky vyplývajícími z § 3 a § 5 a z § 30 odst. 1 a 3 a § 77 odst. 2, 3 a 4 zákona č. 258/2000 Sb. zákona č. 258/2000 Sb.**

**Podmínka č. 1 a č. 2 byla stanovena k ověření splnění požadavků na jakost pitné vody pro veřejné zásobování (provedení dezinfekce a proplachu potrubí) a zdravotní nezávadnosti výrobků přicházejících do styku s pitnou vodou byly uloženy podmínky vyplývající ze zákona č. 258/2000 Sb., vyhlášky č. 409/2005 Sb., o hygienických požadavcích na výrobky přicházející do přímého styku s vodou a na úpravu vody a vyhlášky č. 252/2004 Sb., kterou se stanoví hygienické požadavky na pitnou a teplou vodu a četnost a rozsah kontroly pitné vody, ve znění pozdějších předpisů.**

Krajská hygienická stanice  
Jihočeského kraje (55)  
se sídlem v Č. Budějovicích  
Na Sadech 25  
370 71 České Budějovice

Libuše Pecherová  
odborný referent  
oddělení HOK JH-TA





# Hasičský záchranný sbor Jihočeského kraje

Územní odbor Tábor, Chýnovská 276, 391 56 Tábor

Č. j.: HSCB-1604-2/2021 UO-TA

Vodárenská společnost Táborsko s.r.o.

Kosova 2894  
390 02 Tábor

Tábor 27. 05. 2021

Počet stran: 2

Příloha: 1/dokumentace

## Závazné stanovisko dotčeného orgánu na úseku požární ochrany

Vyřizuje: nrap. Ing. Jiří Kosobud, telefon: 950 221 535, e-mail: prevence.ta@jck.izscr.cz, Ev. č. 345/Ks-2021. K č. j. , ze dne 28. 04. 2021

**Název stavby:** Rekonstrukce odhřečovací komory OK 27 a přilehlých stok

**Místo stavby:** parc. č. 3708/1, 3714/1, 3714/2, 3714/3, 3714/4, 3715/1, 3719/1, 3719/2, 3721/1, 3721/2, 5824/1, 5824/6, 5825; k. ú. Tábor

**Stavebník:** Vodárenská společnost Táborsko s.r.o., Kosova 2894, 390 02 Tábor

**Předložený druh dokumentace:** Společné územní a stavební řízení

**Jméno a příjmení zpracovatele PBŘ - obdobný dokument, číslo ČKAIT, datum:**

Ing. Pavel Martan, ČKAIT - 0009610, 09/2019

(dále jen "dokumentace")

Hasičský záchranný sbor Jihočeského kraje (dále jen „HZS JČK“) jako věcně a místně příslušný dotčený orgán na úseku požární ochrany dle ustanovení § 26 odst. 2 písm. b), § 31 odst. 1 písm. b) a § 35 písm. b) zákona č. 133/1985 Sb., o požární ochraně, ve znění pozdějších předpisů (dále jen „zákon o PO“), posoudil v rozsahu požárně bezpečnostního řešení výše uvedenou dokumentaci předloženou dne 28. 04. 2021 a vydává k ní v souladu s ustanovením § 31 odst. 3 zákona o PO a dále dle ustanovení § 149 odst. 1 zákona č. 500/2004 Sb., správní řád, ve znění pozdějších předpisů

**souhlasné závazné stanovisko**


### Odůvodnění

HZS JČK vycházel při vydání závazného stanoviska z těchto podkladů:

- Požárně bezpečnostní řešení - obdobný dokument (Společné územní a stavební řízení, Ing. Pavel Martan, ČKAIT - 0009610, 09/2019)
- Koordinační situační výkres (Společné územní a stavební řízení, Ing. Pavel Martan, ČKAIT - 0009610, 09/2019)



Posouzením předložené dokumentace dle ustanovení § 46 odst. 1 vyhlášky č. 246/2001 Sb., o stanovení podmínek požární bezpečnosti a výkonu státního požárního dozoru (vyhláška o požární prevenci), ve znění vyhlášky č. 221/2014 Sb., dospěl HZS JČK k závěru, že dokumentace splňuje obsahové náležitosti dle ustanovení § 41 vyhlášky o požární prevenci. Z obsahu posouzené dokumentace vyplývá, že jsou splněny technické podmínky požární ochrany kladené na danou stavbu vyhláškou č. 23/2008 Sb., o technických podmínkách požární ochrany staveb, ve znění vyhlášky č. 268/2011 Sb.



plk. Ing. Petr Hojsák  
ředitel Územního odboru Tábor  
HZS Jihočeského kraje  
rada





Povodí Vltavy, státní podnik  
závod Horní Vltava  
Litvínovická silnice 5  
370 01 České Budějovice

Tel.: 387 683 103  
Fax: 387 203 620

BANKOVNÍ SPOJENÍ:  
UniCredit Bank  
Czech Republic and Slovakia, a.s.  
č.ú.:3000311064/2700

**VST s.r.o.**  
**Kosova 2894**  
**390 02 Tábor**

Váš dopis značky /ze dne

/

naše značka

PVL-23679/2021/140

vyřizuje

Veřtát

datum

29.4.2021

K.ú. Tábor, okr. Tábor, kraj: Jihočeský, čhp 1-07-04-0660-0-00, HVL\_0950

**" Rekonstrukce odlehčovací komory OK 27 a připojených stok " – I. stanovisko správce povodí,  
II. vyjádření účastníka vodoprávního řízení**

Dne 26.3.2021 jste nám předložili ke stanovisku správce povodí výše uvedenou PD ke stavebnímu povolení " Rekonstrukce odlehčovací komory OK 27 a připojených stok ", kterou vypracovala v 09/2019 pod zak.č. 1515919-16 fa Aqua Procon s.r.o., Praha.

PD řeší rekonstrukci odlehčovací komory OK 27. Jedná se o sdružený objekt s hlavním spadištěm a přímým nátokem, dvěma odlehčovacími komorami a menším spadištěm. Přepad z OK bude vyústěn do významného vodního toku Lužnice, IDVT 10100007, který je ve správě Povodí Vltavy, státní podnik, v ř.km cca 41,960. Odlehčovací stoka je navržena z DN 1000 – 1200 v celkové dl. cca 86 m. Součástí stavby je doplnění vodovodu – jedná se o propojení mezi stávající sítí v ul. Na Bydžově a budovami střední školy v celkové dl. cca 166 m.

Odlehčovací stoka z OK 27 se částečně nachází ve stanoveném záplavovém území významného vodního toku Lužnice, vydaném Krajským úřadem Jihočeského kraje pod č.j. KUJCK 67697/2015/OZZL/54 vydaném dne 10.9.2015.

I. Na základě ustanovení § 54 odst. 4 zákona č. 254/2001 Sb., o vodách a o změně některých zákonů (vodní zákon), ve znění pozdějších předpisů, a vyhlášky Ministerstva zemědělství č. 183/2018 Sb., o náležitostech rozhodnutí a dalších opatření vodoprávního úřadu a o dokladech předkládaných vodoprávnímu úřadu, ve znění pozdějších předpisů, vydává Povodí Vltavy, státní podnik, jako příslušný správce povodí v dílčím povodí Horní Vltavy k předloženému záměru následující

#### **s t a n o v i s k o :**

Z hlediska zájmů daných platným Národním plánem povodí Labe a Plánem dílčího povodí Horní Vltavy dle ustanovení § 24 až § 26 vodního zákona **je uvedený záměr možný**, protože lze předpokládat, že záměrem nedojde ke zhoršení chemického a ekologického stavu dotčeného vodního útvaru povrchových vod a chemického stavu a kvantitativního stavu útvaru podzemních vod, a že nebude znemožněno dosažení jejich dobrého stavu. Toto hodnocení vychází z posouzení souladu daného záměru s výše uvedenými platnými dokumenty.

Z hlediska dalších zájmů daných vodním zákonem souhlasíme s uvedeným záměrem bez připomínek.

Toto stanovisko platí dva roky ode dne jeho vydání.



II. Jako správce významného vodního toku Lužnice, IDVT 101000047 a jako organizace s právem hospodařit k dotčeným pozemkům ve vlastnictví státu č. parc. 5825/6 v k.ú. Tábor vydává Povodí Vltavy, státní podnik, k předložené projektové dokumentaci jako účastník předmětného řízení následující

#### **vyjádření:**

Souhlasíme s uvedeným záměrem s těmito připomínkami :

- 1) S návrhem výústního objektu souhlasíme za předpokladu stabilizace břehu záhozem z lomového kamene tl. min. 60 cm s urovnáním líce, na celou výšku svahu břehu a v délce min. 3 m od vnějšího líce potrubí na každou stranu (po i proti vodě).
  - 2) Při realizaci stavby nesmí dojít ke znečištění vodního toku stavebním a vybouraným materiálem a závadnými látkami z použitých stavebních materiálů ani mechanizačních prostředků. Během výstavby nebudou zhoršovány odtokové poměry, tj. v záplavovém území nebude skladován lehce odplavitelný materiál. Skladování zeminy z výkopů a ostatního stavebního materiálu bude omezeno na nezbytně dlouhou dobu pouze v době výstavby. Přebytková zemina bude odvezena mimo záplavové území.
  - 3) Dotčené pozemky v ZÚ budou uvedeny do původního stavu, nebudou zvyšovány násypem, travní porost bude obnoven a budou protokolárně předány správci toku, nejpozději do závěrečné kontrolní prohlídky.
  - 4) Pro stavbu ve stanoveném ZÚ požadujeme vypracovat povodňový plán stavby (PP), který nám bude předložen k vyjádření. Po zapracování našich případných připomínek a uvedení do souladu s PP Města Tábor a po schválení příslušným vodopr. úřadem (OŽP MěÚ Tábor) požadujeme PP do zahájení prací v 1 vyhotovení předat pro potřebu správce toku.
  - 5) Pro stavbu požadujeme vypracovat a předložit k vyjádření Plán opatření pro případ havárie (HP). Po zapracování našich případných připomínek a po schválení příslušným vodopr. úřadem (OŽP MěÚ Tábor) nám bude 1 vyhotovení HP předáno do zahájení prací.
  - 6) Zahájení a ukončení prací požadujeme oznámit (Ing. P. Kulháněk – mob.: 724 453 441, tel.: 381 581 126, e-mail: pavel.kulhanek@pvl.cz. Rovněž požadujeme přizvat k odsouhlasení provedených prací a k účasti na závěrečné kontrolní prohlídce.
  - 7) Provoznímu středisku Lužnice, Povodí Vltavy, státní podnik, U Vodárny 837, 391 81 Veselí nad Lužnicí bude pro potřeby správce toku předáno zaměření skutečného provedení stavby v místě křížení vodního toku a souběhu s vodním tokem (situace s okolím 50 m) v digitální formě (výkres v některém z formátů DWG, DGN nebo DXF), seznam zaměřených bodů s uvedením jejich souřadnic X, Y, Z ve formátu TXT s oddělovači a dále pak výkresy - situace v měřítku 1:500 a detailní situační a výškové uspořádání v měřítku 1:100 s kótami v nadmořských výškách Bpv. v tištěné podobě a digitálně ve formátu PDF.
- Povodí Vltavy, státní podnik z důvodu umístění stavby v záplavovém území neodpovídá za případné škody vzniklé průchodem velkých vod a za škody v důsledku neplnění povinností dle § 52 vodního zákona.



**Povodí Vltavy,**  
státní podnik 4  
závod Horní Vltava

Litvínovická 5, 370 01 České Budějovice  
Ing. Vladimír Rohlík  
vedoucí střediska PPV

CO: spis, PS 7, PS 1





Pomáhat a chránit

POLICIE ČESKÉ REPUBLIKY  
Krajské ředitelství policie Jihočeského kraje  
Územní odbor  
Dopravní inspektorát  
Soběslavská 2763, 390 05 Tábor

JID:PCR02ETRp090900600



Č. j. KRPC-160-1554/ČJ-2022-020806

Tábor 31. srpna 2022

Počet stran: 1

Příloha: odsouhlasená situace

DOPRAVNÍ ZNAČENÍ TÁBOR s.r.o.  
Hlinice 81  
390 02 Tábor

Uzavírka MK v ul. Na Bydžově, Tábor - vyjádření:

Policie České republiky, Krajské ředitelství policie Jihočeského kraje, Územní odbor Tábor, dopravní inspektorát, **souhlasí** s uzavírkou MK v ul. Na Bydžově v Táboře, spolu s návrhem přechodné úpravy provozu v rámci rekonstrukce odlehčovací komory a připojených stok - viz příložená situace.

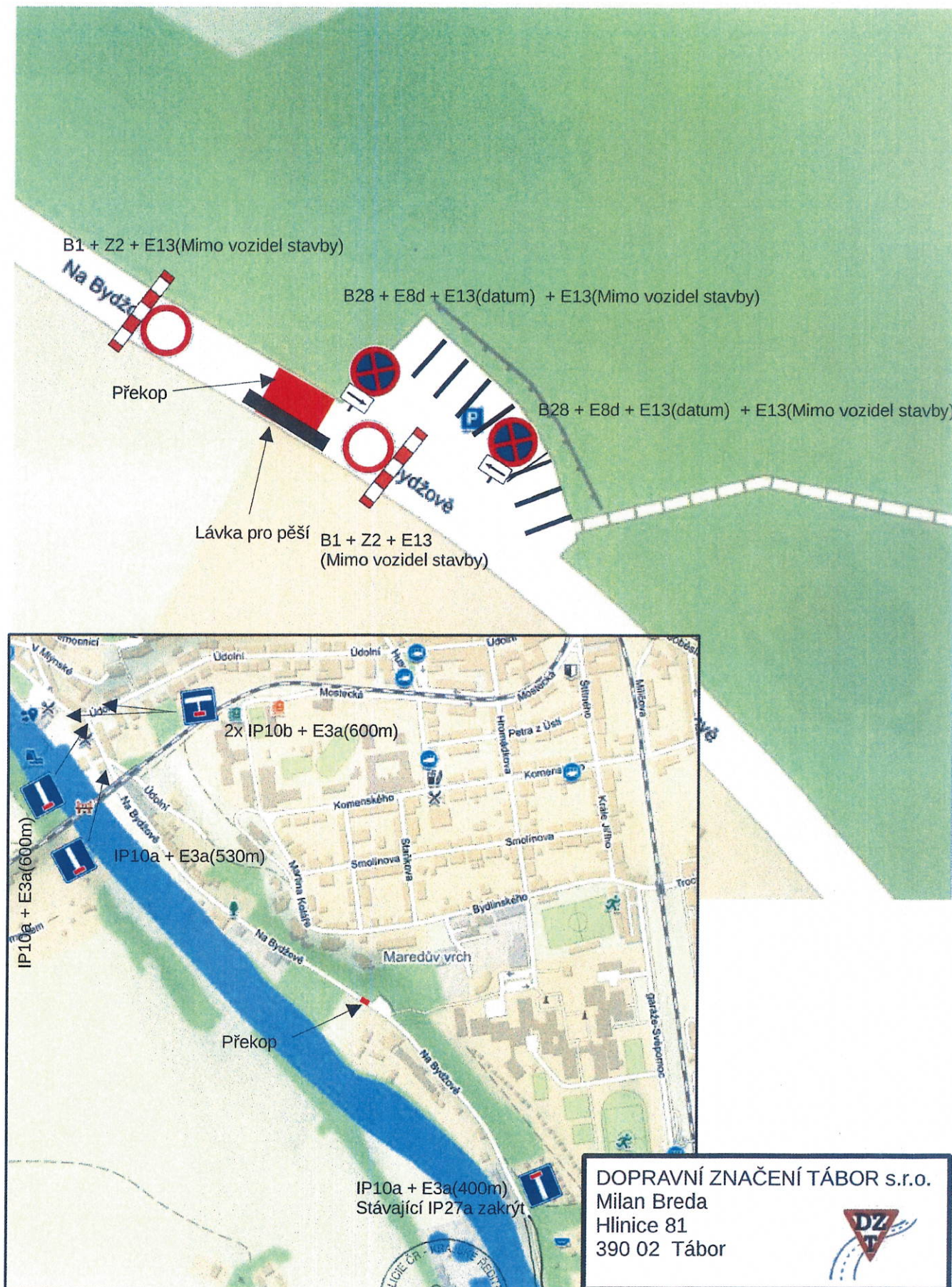
*por. Ladislav Bendáková*  
z.ř. por. Bc. Ladislava Bendáková  
dopravní inženýr

npor. Mgr. Jan Rychtecký  
vedoucí DI Tábor





# Uzavírka ulice na Bydžově v Táboře



Den 31.8.2022; č.j.: 62PC-160-154/107-2022-0400  
VÁPENNÁ STROJKA



Váš dopis ze dne: 16.06.2022

Naše značka: O22070182145  
Vyřizuje: Ladislav Buriánek  
Tel.: tel.: +420 387 761 521  
E-mail: ladislav.burianek@cevak.cz  
Datum: 16.06.2022

Vodárenská společnost Tábořsko s.r.o.  
Michal Sviták  
Kosova č.p. 2894  
390 02 Tábor

**Tábor parc. č. 3708/1, ... (kompletní rozsah parc. čísel zájmového území je na konci vyjádření), Rekonstrukce odlehčovací komory OK 27, přilehlých stok a vodovodu (územní nebo stavební řízení - vodohospodářská stavba - stavební řízení)**

Investor: Vodárenská společnost Tábořsko s.r.o., Tábor, Kosova, č.p. 2894, 39002

Projektová dokumentace řeší rekonstrukce kanalizace a dostavba vodovodu:

Stavba bude členěna na tyto stavební objekty:

**SO 01 – Kanalizace**

Předmětem stavebního objektu SO01 je výstavba gravitačních jednotných stok z PE-HD potrubí DN 1000 a 1200, kameninového potrubí DN 200, 300 a 400. Dále propojí na stávající kanalizaci potrubí z tvárné litiny DN 600, betonového potrubí DN 600, PVC potrubí DN 300. Součástí stavebního objektu jsou dvě odlehčovací komory OK1 a OK2, spadiště SP1 a výustní objekt VO1.

V rámci výstavby bude zrušena stávající kanalizace v rozsahu navrhované stavby včetně revizních šachet a stávající odlehčovací komory. Dále šachta na stávající stoce BET DN 600 mezi objekty SP1 a OK1. Rovněž bude v průběhu stavby demontován 1 ks uliční vpusti, která bude po dokončení stavby opětovně osazena.

**SO 02 – Vodovod**

Stavba řeší výstavbu propoje vodovodního řadu v ul. Na Bydžově. Navržený vodovod PE DN 100 vede v ul. Na Bydžově v nepevněné ploše v souběhu s místní komunikací a zajišťuje zásobení budov Střední školy obchodu, služeb a řemesel pitnou vodou. Stávající vodovod vedený z ul. Bydlišského bude zrušen.

**SO 03 – Přeložka kabelu VO.**

**S realizací souhlasíme při respektování následujících požadavků:**

- V dalším stupni požadujeme dopadovou stěnu v SP1 řešit včetně tlumících prvků v souladu s doporučeními z fyzikálního modelování z r 2017.

**Obecná ustanovení:**

- Bude respektováno prostorové uspořádání sítí dle ČSN 73 6005.
- V připojovacích místech na stávající vodovod a v uzlových bodech je nezbytné použít šoupata s prodlouženou životností. Šroubové spoje je možno provádět v souladu s ČSN 755401 pouze s použitím spojovacího materiálu v pozinkovaném protikorozičním provedení, ošetřeném speciální vodoodpudivou pastou popř. vazelinou. Jako vytyčovací vodič bude použit CY 6. Vodič bude vždy vyveden minimálně 0,5m nad terén do poklopů ovládacích armatur.
- Vlastní připojení na nově vybudované přípojkové spoje bude možné teprve po kolaudaci vodohospodářských sítí a na základě vydaného vyjádření k projektové dokumentaci přípojek, uzavření smluvního vztahu se společností ČEVAK a.s. a po osazení vodoměru. Veškeré práce spojené s napojením přípojek na předbudované části přípojek budou realizovány ve spolupráci s provozem ČEVAK a.s.
- Ukončení jednotlivých přípojek je nutno geodeticky zaměřit prostorově i výškově (souřadnicový systém S - JTSK, výškový systém Bpv).

**Činnosti před realizací:**

- Před zahájením zemních prací bude společnosti ČEVAK a.s. (Oddělení realizace investic Kohoutek Luboš, +420720980355, lubos.kohoutek@cevak.cz) předložena k vyjádření dokumentace pro realizaci stavby včetně seznamu použitých materiálů a koordinační situace případných dalších investičních akcí. Bez splnění této podmínky není možné zahájit zemní práce. Projektová dokumentace pro realizaci stavby



bude řešit i podrobný harmonogram provádění ve vztahu k trvalému zajištění zásobování pitnou vodou a odvádění odpadních vod.

- Před zahájením zemních prací bude na místě provedeno vytyčení sítí provozovaných ČEVAK a.s. Vytyčení vodohospodářských sítí pro veřejnou potřebu provede ČEVAK a.s. – Jelínek Bořivoj 724 052 666, borivoj.jelinek@cevak.cz (vytyčení je potřeba objednat nejméně 10 dní předem). Před zahájením prací bude provedena kontrola funkčnosti ovládacích armatur.
- Společnosti ČEVAK a.s. bude v předstihu písemně sdělen termín zahájení stavby.
- Uzavírku vody pro účely přepojení vodovodu je nutno nahlásit provozovateli minimálně 17 dnů předem. Provozovatel seznámí všechny dotčené odběratele s rozsahem uzavírky a zajistí náhradní zásobování vodou (cisterny). Náklady spojené s náhradním zásobováním vodou po dobu přepojování a příp. s vypuštěním a napuštěním vodovodu budou hrazeny z prostředků stavby (tato činnost bude provedena na základě objednávky).
- Na náklady dodavatele stavby bude řešeno náhradní zásobování obyvatelů suchovodem. Před připojením suchovodu na vodovodní síť bude na suchovodu provedena tlaková zkouška, proplach, desinfekce a dodán rozbor vody.

#### **Činnosti v průběhu realizace:**

- Investor umožní přístup technikům ČEVAK a.s. na staveniště v průběhu realizace.
  - Napojení na stávající vodohospodářské sítě bude provedeno ve spolupráci s provozem společnosti ČEVAK a.s., provozní středisko se sídlem provoz Tábořsko : Spirek 602 836 164 .
  - O termínu konání tlakových zkoušek bude s dostatečným předstihem informován zástupce společnosti ČEVAK a.s. Tlaková zkouška bude provedena v souladu s ČSN 75 5911 (Tlakové zkoušky vodovodního a závlahového potrubí) a dle podmínek provozovatele.
  - Do technické kontroly bude provedeno označení sekčních šoupát a požárních hydrantů v souladu s TNV 75 5402 (článek 11) a ČSN 75 5025.
  - V souladu s ČSN 73 0873 provede dodavatel výchozí kontroly hydrantů a ke kolaudaci je předloží společnosti ČEVAK a.s.
  - Řádné provedení kanalizace bude doloženo kamerovou zkouškou. Snímkování bude provedeno po zhutnění podkladních vrstev vozovky před pokládkou živice a o termínu jeho konání bude s dostatečným časovým předstihem informován zástupce společnosti ČEVAK a.s. Zkoušky kanalizace budou provedeny v souladu s příslušnými pasážemi ČSN 75 6909 (Zkoušky vodotěsnosti stok a kanalizačních přípojek) a dle podmínek provozovatele.
  - V případě čerpání spodní vody do kanalizace bude tato složka zpoplatněna položkou stočné dle aktuálního ceníku.
  - Pro zahájení technické kontroly před kolaudací stavby bude společnosti ČEVAK a.s. předán výtisk geodetického zaměření skutečného provedení vodohospodářských sítí a přípojek (zaměření provedeno před záhozem potrubí) na aktuálním mapovém podkladu v měřítku 1:500. Součástí dokumentace pro technickou kontrolu před kolaudací stavby bude celkové kladečské schéma skutečného provedení vodovodu. Na technickou kontrolu vodovodu a kanalizace volejte provoz Tábořsko : Spirek 602 836 164
  - K technické kontrole, případně před vydáním kolaudačního souhlasu požadujeme předat tuto dokumentaci a doklady:
    - o Zápis o odevzdání a převzetí stavby [obsahující: název stavby, délku, dimenzi a materiál potrubí, cenu bez DPH]
    - o Dokumentaci geodetického zaměření skutečného provedení, která bude provedena před záhozem podle technických podmínek pro geodetická zaměření vodohospodářských sítí provozovaných společností ČEVAK a.s. Předávaná dokumentace bude obsahovat tyto požadované náležitosti - technickou zprávu, seznam souřadnic a výšek s kódováním, popisem bodů, situaci se zákresem sítí na papíru a v digitální podobě s výkresy ve formátu DGN. V případě, že vodohospodářské sítě nebude možno vyjmout ze země, ale bude provedeno pouze jejich zaplnění, požadujeme vynesení takto zrušených úseků v geodetickém zaměření skutečného provedení.
    - o Projektovou dokumentaci skutečného provedení [situace, kladečský plán skutečného provedení a tabulka materiálů potrubí, podélné profily] včetně dokladové části.
- Vodovodní řady a objekty:**
- o Protokoly o tlakových zkouškách vodovodních řadů [ (úseková zkouška, celková zkouška) provedené podle ČSN 75 5911.]
  - o Doklad o výchozí kontrole hydrantů s revizí průtoku a doklad o proměření vytyčovacího vodiče.



**Kanalizační stoky a objekty:**

- Kamerovou zkoušku kanalizace [kamerová prohlídka vnitřku potrubí po vysazení odboček včetně protokolu záznamu a přehledné situace s vyznačením kontrolovaného úseku].

Toto vyjádření společnosti ČEVAK a.s. má platnost 2 roky ode dne vydání.

S pozdravem

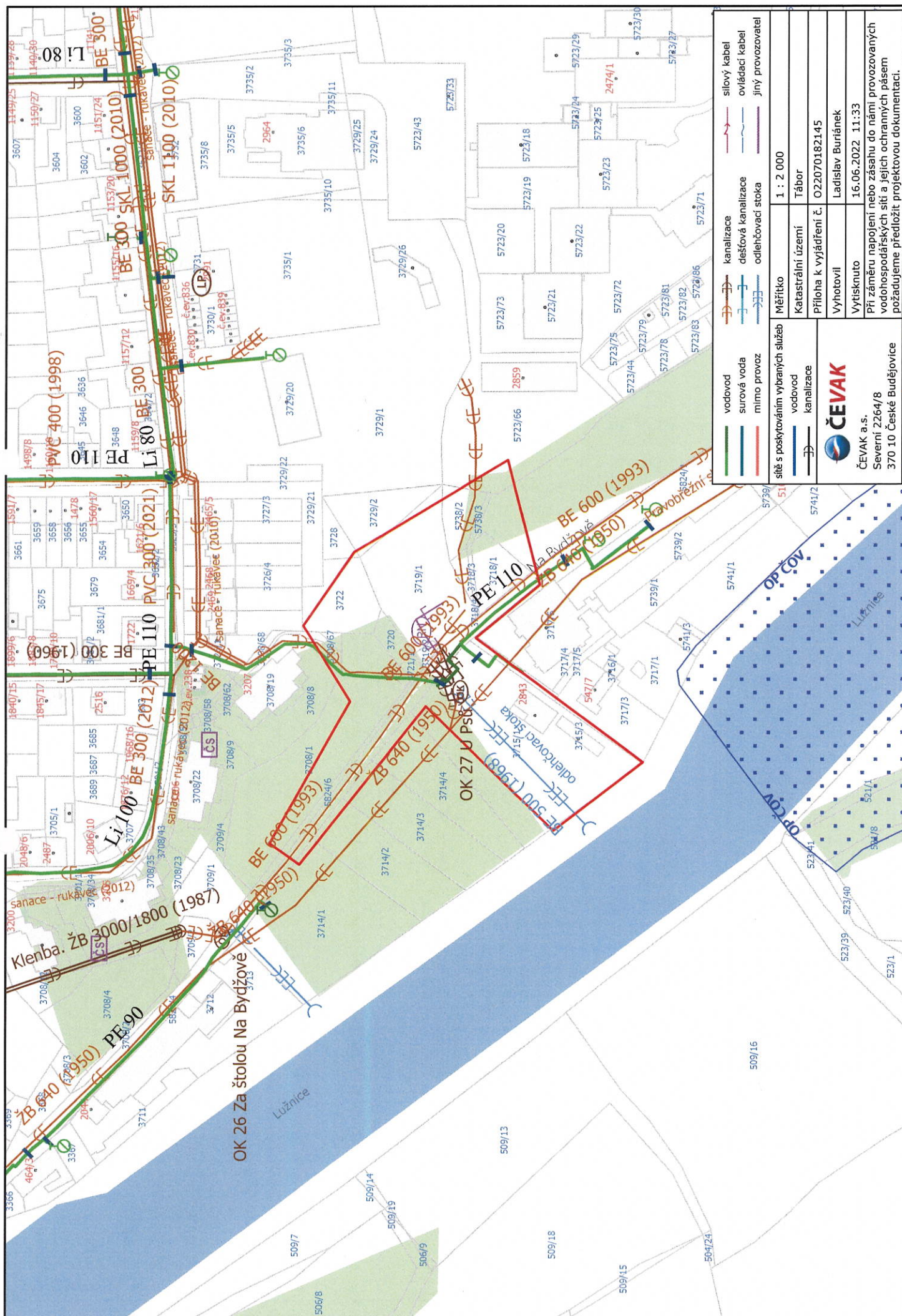
Ladislav Buriánek  
referent vyjadřovací činnosti

**ČEVAK a.s.**  
Severní 8/2264, 370 10 České Budějovice  
IČ: 608 49 657 DIČ: CZ60849657  
zapsaná v OR u KS Č. Budějovice  
oddíl B, vložka 657  
v. z.

Rozsah dotčených parcel zájmového území: Tábor parc. č. 3708/1, 3708/36, 3708/67, 3708/8, 3714/1, 3714/2, 3714/3, 3714/4, 3715/1, 3715/2, 3715/3, 3717/2, 3717/3, 3717/4, 3718/1, 3718/2, 3718/3, 3718/4, 3719/1, 3719/2, 3720, 3721/1, 3721/2, 3722, 3728, 3729/2, 5723/66, 5738/1, 5738/2, 5738/3, 5824/1, 5824/6, 5825/6

Přílohy: DSP, Mapa\_O22070182145.pdf







EG.D, a.s., Lidická 1873/36, Černá Pole, 602 00 Brno

Vodárenská společnost Tábořsko s.r.o.  
Michal Sviták  
Kosova 2894  
39002 Tábor

Pelhřimov, 17.03.2022

**Vyjádření o existenci zařízení distribuční soustavy (elektrická síť)  
ve vlastnictví EG.D, a.s. a udělení souhlasu se stavbou a činností  
v ochranném pásmu**

Investor stavby: Vodárenská společnost Tábořsko s.r.o.  
Název stavby: Rekonstrukce OK 27, kanalizace a vodovodu, ulice Na  
Bydžově  
Místo stavby: KÚ Tábor (764701), žadatelem vyznačené zájmové  
území

Toto vyjádření slouží pro informaci o stávajícím elektrickém zařízení  
distribuční soustavy, vlastněném a provozovaném společností EG.D, a.s.,  
a je vyjádřením pro územní a stavební řízení.

V zájmovém území výše uvedené stavby se nachází:

Nadzemní vedení VN  
Distribuční trafostanice VN/NN  
Podzemní vedení NN

**Udělujeme souhlas se stavbou a činností v ochranném pásmu** zařízení  
distribuční soustavy ve smyslu § 46 odst. 11 zákona č. 458/2000 Sb.  
o podmínkách podnikání a výkonu státní správy v energetických odvětvích,  
v platném znění, při splnění následujících podmínek.

Při provádění zemních nebo jiných prací, které mohou ohrozit předmětné  
distribuční a sdělovací zařízení, jste povinni dle zákona č. 309/2006 Sb.  
a nařízení vlády č. 591/2006 Sb. učinit veškerá opatření, aby nedošlo  
ke škodám na výše uvedeném zařízení, na majetku nebo na zdraví osob  
elektrickým proudem, zejména tím, že zajistíte:

1. V ochranných pásmech (dále jen OP) zařízení distribuční soustavy  
budou při realizaci uděleného souhlasu dodrženy podmínky dle § 46  
odst. 8 zákona č. 458/2000 Sb., v platném znění, kde se konstatuje, že

**EG.D, a.s.**  
Poskytování informací k  
sítím  
U Elektrárny 226  
393 01 Pelhřimov  
www.egd.cz

Miloš Dvořák  
T +420-56531-4450  
milos.dvorak@egd.cz

Naše značka  
M18416-26173177

Sídlo společnosti:  
Lidická 1873/36  
Černá Pole  
602 00 Brno  
Společnost je zapsána  
v Obchodním rejstříku  
vedeném Krajským soudem  
v Brně, v oddílu B, vložce 8477  
IČ: 280 85 400  
DIČ: CZ28085400



v OP těchto zařízení je zakázáno pod písmeny:

- c) provádět činnosti, které by mohly ohrozit spolehlivost a bezpečnost provozu těchto zařízení nebo ohrozit život, zdraví či majetek osob
  - d) provádět činnosti, které by znemožňovaly nebo podstatně znesnadňovaly přístup k těmto zařízením.
2. Zakreslení trasy nadzemního i podzemního vedení, vyskytujícího se v zájmovém území, do všech vyhotovení prováděcí dokumentace a jeho vyznačení dobře viditelným způsobem přímo v terénu. Jedná se zejména o místa křížení či souběhu trasy vedení s trasou pohybu mechanizace, s trasou vedení výkopů a podobně tak, aby pracující na staveništi byli o hranicích OP trvale informováni.
  3. Objednání přesného vytyčení distribuční sítě (trasy kabelu) v terénu, a to nejméně 14 dnů před zahájením prací v blízkosti podzemního kabelového vedení. V případě, že nebude možné trasu kabelu bezpečně určit pomocí vytyčovacího zařízení, je investor zemních prací povinen pro jednoznačné stanovení jeho polohy provést na určených místech a v nezbytném rozsahu ruční odkrytí kabelu podle pokynů zaměstnanců EG.D, a.s. (dále jen EGD). **Vytyčení kabelů VN, NN zajistí Luděk Heršálek**, tel.: 38178-4851, 38178-4852, mail: ludek.hersalek@egd.cz.
  4. Provádění zemních prací v OP kabelového vedení výhradně klasickým ručním náradím bez použití jakýchkoli mechanismů s nejvyšší opatrností, nebude-li provozovatelem zařízení stanoveno jinak.
  5. Vhodné zabezpečení obnaženého kabelu (podložení, vyvěšení, ...) tak, aby nedošlo k jeho poškození poruchou nebo nepovolanou osobou. Označení výstražnými tabulkami bude provedeno podle pokynů pracovníka EGD. Další podmínky pro zabezpečení našeho zařízení si vyhrazujeme při vytyčení nebo po jeho odkrytí.
  6. Vyřešení způsobu provedení souběhů a křížení výše zmíněné akce s distribučním zařízením bude odpovídat příslušným ČSN normám.
  7. Přizvání zástupce EGD ke kontrole křížovatek a souběhů před záhozem výkopu. O kontrole bude proveden zápis do montážního nebo stavebního deníku. Při nedodržení této podmínky budou poruchy, vzniklé na zařízení, odstraňovány na náklady investora stavby.
  8. Po dokončení musí stavba z pohledu ochrany před provozními a poruchovými vlivy distribuční soustavy odpovídat příslušným normám, zejména PNE 33 3301, PNE 33 3302, PNE 34 1050, ČSN EN 50 341-1, PNE 33 0000-1, ČSN EN 50 522, ČSN EN 61 936-1, ČSN 73 6005.
  9. Po dokončení stavby připomínáme, že v OP distribučního zařízení je dále zakázáno:
    - a) zřizovat bez souhlasu vlastníka těchto zařízení stavby či umisťovat konstrukce a jiná podobná zařízení, jakož i uskláňovat hořlavé a výbušné látky



- b) provádět bez souhlasu jeho vlastníka zemní práce
  - c) u nadzemního vedení nechávat růst porosty nad výšku 3 m
  - d) u podzemního vedení vysazovat trvalé porosty a přejíždět vedení mechanizmy o celkové hmotnosti nad 6 t.
10. Veškerá stavební činnost v OP distribučního a sdělovacího zařízení bude před jejím zahájením konzultována s příslušným správcem zařízení (kontakty na správce zařízení jsou uvedeny v závěru tohoto vyjádření), který stanoví bezpečnostní opatření pro práce v OP příslušného rozvodného zařízení dle platné ČSN EN 50 110-1.
  11. Veškeré práce s mechanizací, jejichž části se za provozu mohou přiblížit k vodičům v OP nadzemního vedení VN a výkopové práce v OP podzemního vedení VN, je nutno provádět za beznapěťového stavu vedení a vypnutí požadujeme objednat nejméně 25 kalendářních dnů předem. Práce s mechanizací v OP vedení VVN je nutno provádět za beznapěťového stavu vedení a vypnutí požadujeme objednat nejpozději do 10. dne předchozího měsíce.
  12. Uhrazení veškerých nákladů na práce vyvolané stavbou (hradí investor stavby), není-li písemnou dohodou stanoveno jinak.
  13. Neporušení stability podpěrných bodů nadzemního vedení a nenarušení podzemní uzemňovací soustavy.
  14. Ohlášení jakéhokoliv poškození distribučního a sdělovacího zařízení na Nonstop linku EG.D 800 22 55 77.

## Kontakty správců zařízení:

VN+NN:

Regionální správa, Helena Bobková, tel.: 38178-4811,  
mail: [helena.bobkova@egd.cz](mailto:helena.bobkova@egd.cz)

## Vyjádření má platnost do 16.03.2024.

Upozorňujeme Vás na možnou polohovou odchylku vedení v přiložené situaci s informativním zákresem sítí.

Do přiložené a námi orazítované situace jsme **informativně** zakreslili:

- červeně plně podzemní vedení VN
- červeně čárkovaně nadzemní vedení VN
- zeleně plně podzemní vedení NN
- zeleně čárkovaně nadzemní vedení NN
- polygon s černým obrysem podzemní chránička
- fialově plně zrušené podzemní vedení



**Při vytyčení trasy zařízení i ke kontrole před záhozem a ke všem dalším, souvisejícím jednáním předložte, prosím, toto vyjádření.**

**V případě nedodržení vzdáleností a podmínek dle norem a platných právních předpisů nesouhlasíme po ukončení stavby s její kolaudací.**

Vyjádření nenahrazuje a neuvádí připojovací podmínky. V případě, že požadujete připojení nového odběrného místa či změnu příkonu, můžete podat žádost elektronicky na [www.egd.cz](http://www.egd.cz).

S přátelským pozdravem

EG.D, a.s.



EG.D, a.s.  
Lidická 1873/36, Černá Pole, 602 00 Brno

001

Příloha: Orazítkovaná situace s informativním zákresem sítí

---

Následující oddíl se vyplňuje v případě žádosti o udělení souhlasu se zjednodušeným územním řízením nebo s uzavřením veřejnoprávní smlouvy

**Udělení souhlasu** (pro platnost udělení souhlasu je nutný podpis a razítko oprávněného pracovníka EGD)

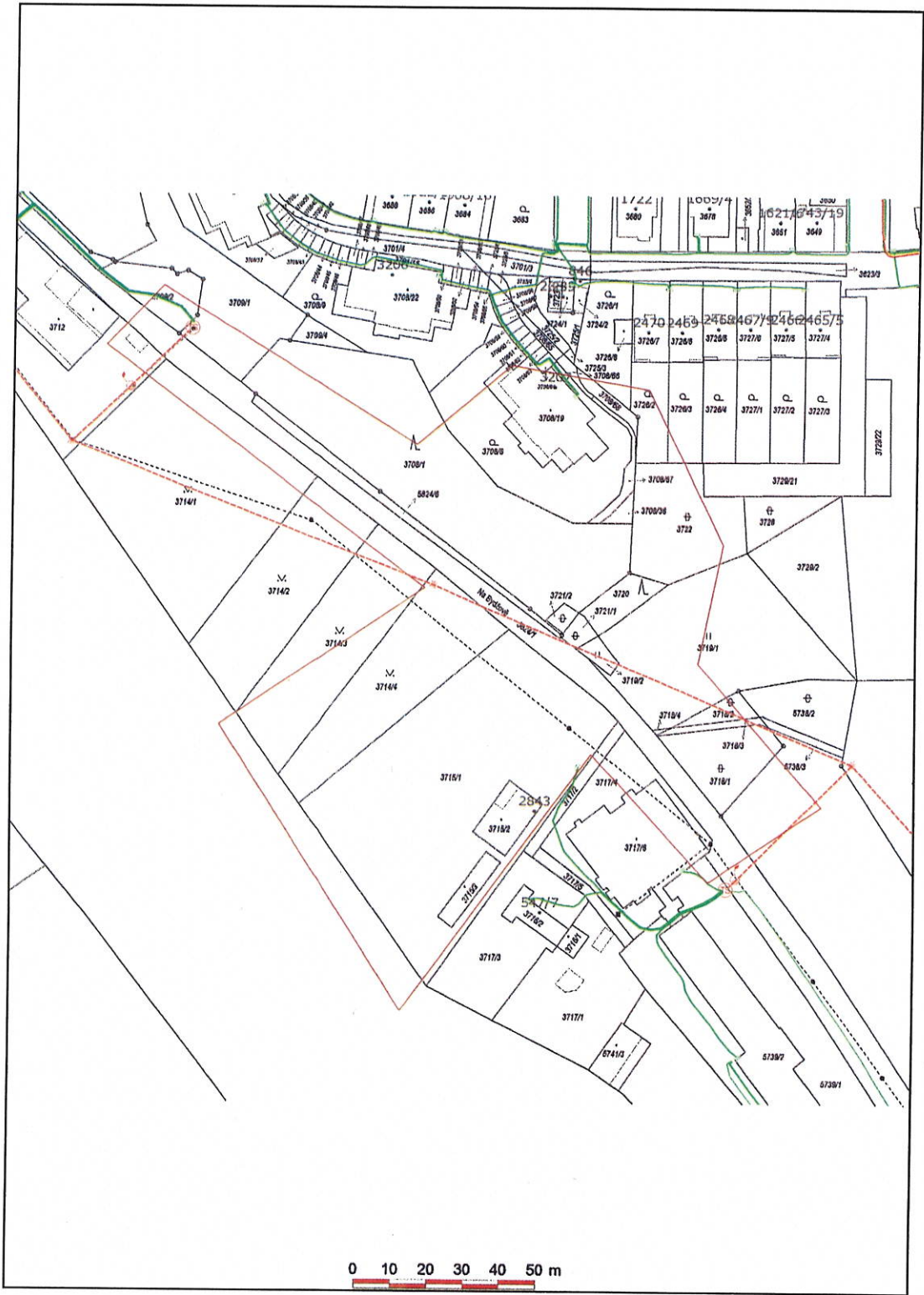
Souhlasíme – Nesouhlasíme se zjednodušeným územním řízením

Souhlasíme – Nesouhlasíme s uzavřením veřejnoprávní smlouvy

EG.D, a.s.



## Informativní zákres sítí **elektro** k žádosti 26173177



Datum 16.03.2022

eg.d

007

EG.D, s.r.o.  
Lidická 1873/36, Černá Pole, 602 00 Brno





E.ON Česká republika, s.r.o., F. A. Gerstnera 2151/6, 370 01 České Budějovice

AQUA PROCON, s.r.o.  
Ing. Klára Žambochová  
Palackého tř. 12  
61200 Brno

**E.ON Česká republika, s.r.o.**

Regionální správa Tábor  
Budějovická 1400  
390 48 Tábor  
www.eon-distribuce.cz

Vojtěch Dukát  
T +420-38178-4812  
vojtech.dukat@eon.cz

Naše značka  
V1786-16245368

Tábor, 16.04.2018

**Souhlas se stavbou a činností v ochranném pásmu zařízení distribuční soustavy (elektrická síť) ve vlastnictví E.ON Distribuce, a.s.**

Předložili jste nám žádost o vyjádření ke stavbě a činnosti v ochranném pásmu:

**Nadzemní vedení VN  
Distribuční trafostanice VN/NN  
Podzemní vedení NN**

Jedná se o akci: „**Rekonstrukce odlehčovací komory OK 27 a připojených stok**“. K zásahům do ochranného pásma dochází v místě stavby, **katastrální území, parc. č.: KÚ Tábor (764701)**, žadatelem vyznačené zájmové území.

Souhlasíme s provedením výše uvedené akce v ochranném pásmu zařízení distribuční soustavy při splnění těchto podmínek:

- 1) V ochranných pásmech (dále jen OP) zařízení distribuční soustavy budou při realizaci uděleného souhlasu dodrženy podmínky dle § 46 odst. 8 zákona č. 458/2000 Sb., v platném znění, kde se konstatuje, že v OP těchto zařízení je zakázáno pod písmeny:
  - c) provádět činnosti, které by mohly ohrozit spolehlivost a bezpečnost provozu těchto zařízení nebo ohrozit život, zdraví či majetek osob
  - d) provádět činnosti, které by znemožňovaly nebo podstatně znesnadňovaly přístup k těmto zařízením.
- 2) Zakreslení trasy nadzemního i podzemního vedení vyskytujícího se v zájmovém území do všech vyhotovení prováděcí dokumentace a jeho vyznačení dobře viditelným způsobem přímo v terénu. Jedná se zejména o místa křížení či souběhu trasy vedení s trasou pohybu

Sídlo společnosti:  
F.A. Gerstnera 2151/6  
České Budějovice 7  
370 01 České Budějovice  
Společnost je zapsána  
v Obchodním rejstříku  
vedeném Krajským soudem  
v Českých Budějovicích,  
oddíl C., vložka 15066  
IČ: 257 33 591  
DIČ: 25733591

Číslo žádosti: 16245368



mechanizace, s trasou vedení výkopů a podobně tak, aby pracující na staveništi byli o hranicích ochranného pásma trvale informováni.

- 3) Objednání přesného vytýčení distribuční sítě (trasy kabelu) v terénu a to nejméně 14 dnů před zahájením prací v blízkosti podzemního kabelového vedení. V případě, že nebude možné trasu kabelu bezpečně určit pomocí vytyčovacího zařízení, je investor zemních prací povinen pro jednoznačné stanovení jeho polohy provést na určených místech a v nezbytném rozsahu ruční odkrytí kabelu podle pokynů zaměstnanců E.ON Česká republika, s.r.o. (dále jen ECZR). **Vytýčení kabelů VN, NN zajistí** Luděk Heršálek, tel.: 38178-4851, email: ludek.hersalek@eon.cz.
- 4) Provádění zemních prací v ochranném pásmu kabelu výhradně klasickým ručním nářadím bez použití jakýchkoli mechanismů s nejvyšší opatrností, nebude-li provozovatelem zařízení stanoveno jinak.
- 5) Vhodné zabezpečení obnaženého kabelu (podložení, vyvěšení, ...), aby nedošlo k jeho poškození poruchou nebo nepovolanou osobou a označení výstražnými tabulkami, bude provedeno podle pokynů pracovníka ECZR. Další podmínky pro zabezpečení našeho zařízení si vyhrajujeme při vytýčení nebo po jeho odkrytí.
- 6) Vyřešení způsobu provedení souběhů a křížení výše zmíněné akce s rozvodným zařízením musí odpovídat příslušným ČSN.
- 7) Přizvání zástupce ECZR ke kontrole křížovatek a souběhů před záhozem výkopu. O kontrole bude proveden zápis do montážního nebo stavebního deníku. Při nedodržení této podmínky, budou poruchy vzniklé na zařízení odstraňovány na náklady investora stavby.
- 8) Po dokončení musí stavba z pohledu ochrany před provozními a poruchovými vlivy distribuční soustavy odpovídat příslušným normám, zejména PNE 33 3301, PNE 33 3302, PNE 34 1050, ČSN EN 50 341-1, PNE 33 0000-1, ČSN EN 50 522, ČSN EN 61 936-1.
- 9) Po dokončení stavby a činnosti připomínáme, že v OP zařízení je dále zakázáno:
  - a) zřizovat bez souhlasu vlastníka těchto zařízení stavby či umisťovat konstrukce a jiná podobná zařízení, jakož i uskladňovat hořlavé a výbušné látky
  - b) provádět bez souhlasu jeho vlastníka zemní práce
  - c) u nadzemního vedení nechávat růst porosty nad výšku 3 m
  - d) u podzemního vedení vysazovat trvalé porosty a přejíždět vedení mechanismy o celkové hmotnosti nad 6t.
- 10) V projektové dokumentaci a při stavbě budou respektovány podmínky uvedené ve vyjádření o existenci zařízení distribuční soustavy





ve vlastnictví a provozování ECD a podmínkách práce v jeho blízkosti ze dne 13.04.2018.

- 11) Veškerá stavební činnost v OP distribučního a sdělovacího zařízení bude před jejím zahájením konzultována s příslušným správcem zařízení (kontakty na správce zařízení jsou uvedeny v závěru tohoto vyjádření), který stanoví bezpečnostní opatření pro práce v OP příslušného rozvodného zařízení dle platné ČSN EN 50 110-1.
- 12) Veškeré práce s mechanizací, jejichž části se za provozu mohou přiblížit k vodičům v OP nadzemního vedení 22 kV a výkopové práce v OP podzemního vedení 22 kV, je nutno provádět za beznapětového stavu vedení a vypnutí požadujeme objednat nejméně 25 kalendářních dnů předem. Práce s mechanizací v OP vedení 110 kV je nutno provádět za beznapětového stavu vedení a vypnutí požadujeme objednat nejpozději do 10. dne předchozího měsíce.

**Kontakty správců zařízení:**

VN+NN

Regionální správa, Miroslav Dolejší,  
tel.: 38178-4831,  
email: miroslav.dolejsi@eon.cz

**V případě nedodržení vzdáleností a podmínek dle norem a platných právních předpisů, nesouhlasíme po ukončení stavby s její kolaudací.**

S přátelským pozdravem

E.ON Česká republika, s.r.o.

E.ON Česká republika, s.r.o.  
Regionální správa  
Tábor

004



EG.D, a.s., Lidická 1873/36, Černá Pole, 602 00 Brno

Vodárenská společnost Tábořsko s.r.o.  
Michal Sviták  
Kosova 2894  
39002 Tábor

Pelhřimov, 17.03.2022

**Vyjádření o existenci zařízení distribuční soustavy (plyn)  
ve vlastnictví EG.D, a.s. a udělení souhlasu se stavbou a činností  
v ochranném pásmu**

Investor stavby: Vodárenská společnost Tábořsko s.r.o.  
Název stavby: Rekonstrukce OK 27, kanalizace a vodovodu, ulice Na  
Bydžově  
Místo stavby: KÚ Tábor (764701), žadatelem vyznačené zájmové  
území

Toto vyjádření slouží pro informaci o stávajícím zařízení distribuční soustavy plynu, vlastněném a provozovaném společností EG.D, a.s., a je vyjádřením pro územní a stavební řízení.

V zájmovém území výše uvedené stavby se nachází:

Plynovod STL

**Udělujeme souhlas se stavbou a činností v ochranném pásmu** zařízení distribuční soustavy plynu ve smyslu § 68 odst. 4 zákona č. 458/2000 Sb. o podmínkách podnikání a výkonu státní správy v energetických odvětvích, v platném znění, při splnění následujících podmínek.

Při provádění zemních nebo jiných prací, které mohou ohrozit předmětné distribuční zařízení, jste povinni dle zákona č. 309/2006 Sb. a nařízení vlády č. 591/2006 Sb. učinit veškerá opatření, aby nedošlo ke škodám na výše uvedeném zařízení, na majetku nebo na zdraví osob, zejména tím, že zajistíte:

1. Zakreslení plynárenského zařízení, vyskytujícího se v zájmovém území, do všech vyhotovení prováděcí dokumentace a jeho vyznačení dobře viditelným způsobem přímo v terénu. Jedná se zejména o místa křížení či souběhu trasy vedení s trasou pohybu mechanizace, s trasou vedení výkopů a podobně tak, aby pracující na staveništi byli o hranicích

**EG.D, a.s.**

Poskytování informací k  
sítím  
U Elektrárny 226  
393 01 Pelhřimov  
www.egd.cz

Miloš Dvořák  
T +420-56531-4450  
milos.dvorak@egd.cz

Naše značka  
M18416-26173177

Sídlo společnosti:  
Lidická 1873/36  
Černá Pole  
602 00 Brno  
Společnost je zapsána  
v Obchodním rejstříku  
vedeném Krajským soudem  
v Brně, v oddílu B, vložce 8477  
IČ: 280 85 400  
DIČ: CZ28085400



ochranného pásma trvale informování.

2. Objednání přesného vytyčení distribuční sítě (trasy plynovodu) v terénu, a to nejméně 14 dnů před zahájením prací v blízkosti podzemního vedení. V případě, že nebude možné trasu plynovodu bezpečně určit pomocí vytyčovacího zařízení, je investor zemních prací povinen pro jednoznačné stanovení jeho polohy provést na určených místech a v nezbytném rozsahu ruční odkrytí plynovodu podle pokynů zaměstnanců EG.D, a.s. (dále jen EGD). **Vytyčení plynovodu a katodové ochrany zajistí Jiří Klobása, tel.: 602485245, mail: jiri.klobasa@egd.cz.**
3. Prokazatelné seznámení pracovníků, konajících výkopové práce, s uložením plynárenského zařízení a jejich upozornění na to, že při práci musí dbát na maximální opatrnost a v ochranném pásmu nesmí používat žádné mechanizační prostředky a nevhodné pracovní nástroje (hloubicí stroje, sbíječky apod.).
4. Pokud technické řešení stavby vyžaduje v blízkosti podzemního plynárenského zařízení použít tzv. podvrt (protlak), je povinností investora požádat o stanovení podmínek, za kterých může být podvrt zrealizován. Podmínky stanoví místně příslušný pracovník EGD, viz kontakty správců zařízení níže.
5. Provádění vlastních výkopových prací a zásypu v souladu s ČSN 73 3055 a ČSN 73 6133 (NTP a STP - zapískování potrubí, materiál bez ostrých hran, VTP – zásyp prosátou zeminou nebo kopaným pískem).
6. Vhodné zabezpečení odkrytého plynovodu a souvisejícího zařízení do doby zásypu, aby nedošlo k jeho poškození. Další podmínky pro zabezpečení našeho zařízení si vyhrazujeme při vytyčení nebo po jeho odkrytí.
7. Vyřešení způsobu provedení případných křížovatek a souběhů uvažované stavby s plynárenským zařízením v projektové dokumentaci a toto bude odpovídat ČSN 73 6005, ČSN EN 1594, ČSN EN 1207 – 1,2,3,4,5, TPG 702 04, TPG 702 01, ČSN EN 12 186, TPG 605 02, TPG 920 21 a souvisejícím předpisům pro umístování objektů a provádění zemních prací.
8. Přizvání zástupce EGD ke kontrole křížovatek a souběhů před záhozem výkopu. O kontrole bude proveden zápis. Při nedodržení této podmínky budou poruchy, vzniklé na zařízení, odstraňovány na náklady investora stavby.
9. Po skrytí stávajícího terénu nad plynovodem, před navedením nových konstrukčních vrstev, budou přizváni zástupci EGD ke kontrole neporušenosti sítí. O kontrole bude proveden zápis.
10. Po konečných úpravách nad plynovodem nesmí dojít ke snížení ani navýšení nivelety terénu.



11. Řešení případných přeložek plynárenského zařízení dle § 70 zákona 458/2000 Sb., v platném znění, po předchozí dohodě se správcem zařízení.
12. Uhrazení veškerých nákladů na práce vyvolané stavbou (hradí investor stavby), není-li písemnou dohodou stanoveno jinak.
13. Ohlášení jakéhokoli poškození plynárenského zařízení na telefonní číslo Poruchové linky 1239.

**Kontakty správců zařízení:**

**STL, NTL:**

Správa ZP, Pavel Fiala, tel.: 606660955, mail: pavel.fiala@egd.cz

**Vyjádření má platnost do 16.03.2024.**

Upozorňujeme Vás na možnou polohovou odchylku vedení v přiložené situaci s informativním zákresem sítí.

Do přiložené a námi orazítované situace jsme **informativně** zakreslili:


- zeleně plně podzemní vedení STL
- zeleně čárkovaně zrušené podzemní vedení STL

**Při vytyčení trasy zařízení i ke kontrole před záhozem a ke všem dalším, souvisejícím jednáním předložte, prosím, toto vyjádření.**

**V případě nedodržení vzdáleností a podmínek dle norem a platných právních předpisů nesouhlasíme po ukončení stavby s její kolaudací.**

S přátelským pozdravem

EG.D, a.s.



EG.D, a.s.

Lidická 1873/36, Černá Pole, 602 00 Brno

001

Příloha: Orazítovaná situace s informativním zákresem sítí

---



Následující oddíl se vyplňuje v případě žádosti o udělení souhlasu se zjednodušeným územním řízením nebo s uzavřením veřejnoprávní smlouvy

**Udělení souhlasu** (pro platnost udělení souhlasu je nutný podpis a razítko oprávněného pracovníka EGD)

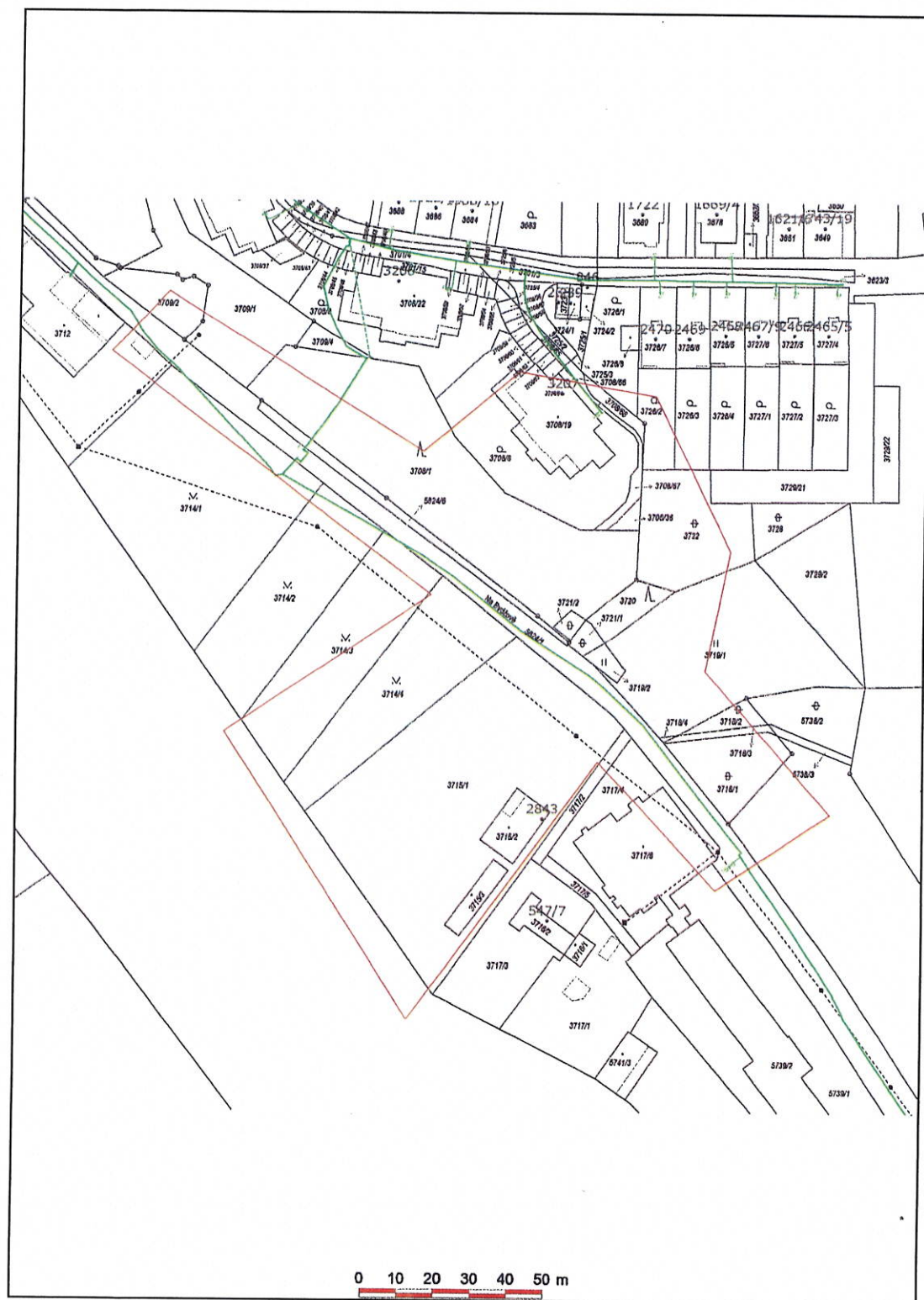
Souhlasíme – Nesouhlasíme se zjednodušeným územním řízením

Souhlasíme – Nesouhlasíme s uzavřením veřejnoprávní smlouvy

EG.D, a.s.



# Informativní zakres sítí plynu k žádosti 26173177



Datum 16.03.2022

**eg-d**

001

EG.D, s.r.o.  
Lidická 1873/36, Černá Pole, 602 00 Brno





E.ON Česká republika, s.r.o., F. A. Gerstnera 2151/6, 370 01 České Budějovice

AQUA PROCON, s.r.o.  
Ing. Klára Žambochová  
Palackého tř. 12  
61200 Brno

**E.ON Česká republika, s.r.o.**

Regionální správa zemního  
plynu  
F. A. Gerstnera 2151/6  
370 01 České Budějovice  
www.eon-distribuce.cz

Pavel Fiala  
T +420-38120-0713  
pavel.fiala@eon.cz

Naše značka  
P9989-16266983

České Budějovice, 30.07.2018

**Souhlas se stavbou a činností v ochranném pásmu zařízení distribuční soustavy plynu ve vlastnictví E.ON Distribuce, a.s.**

Předložili jste nám žádost o vyjádření ke stavbě a činnosti v ochranném pásmu:

Plynovod STL

Jedná se o akci: „Rekonstrukce odlehčovací komory OK 27 a připojených stok“. K zásahům do ochranného pásma dochází v místě stavby, katastrální území, parc. č.: KÚ Tábor (764701), žadatelem vyznačené zájmové území.

Souhlasíme s provedením výše uvedené akce v ochranném pásmu zařízení distribuční soustavy plynu při splnění těchto podmínek:

- 1) V ochranném pásmu plynového zařízení budou při realizaci uděleného souhlasu přiměřeně dodrženy podmínky dle § 68 odst. 3 zák. č. 458/2000 Sb., v platném znění, kde se konstatuje, že v ochranných pásmech plynových zařízení je zakázáno provádět činnosti, které by ve svých důsledcích mohly ohrozit toto zařízení, jeho spolehlivost a bezpečnost provozu.
- 2) Zakreslení plynárenského zařízení vyskytujícího se v zájmovém území do všech vyhotovení prováděcí dokumentace a jeho vyznačení dobře viditelným způsobem přímo v terénu. Jedná se zejména o místa křížení či souběhu trasy vedení s trasou pohybu mechanizace, s trasou vedení výkopů a podobně tak, aby pracující na staveništi byli o hranicích ochranného pásma trvale informováni.
- 3) Objednání přesného vytýčení distribuční sítě (trasy plynovodu) v terénu a to nejméně 14 dnů před zahájením prací v blízkosti podzemního vedení. V případě, že nebude možné trasu plynovodu bezpečně určit

Sídlo společnosti:  
F.A. Gerstnera 2151/6  
České Budějovice 7  
370 01 České Budějovice  
Společnost je zapsána  
v Obchodním rejstříku  
vedeném Krajským soudem  
v Českých Budějovicích,  
oddíl C., vložka 15066  
IČ: 257 33 591  
DIČ: 25733591

Číslo žádosti: 16266983



pomocí vytyčovacího zařízení, je investor zemních prací povinen pro jednoznačné stanovení jeho polohy provést na určených místech a v nezbytném rozsahu ruční odkrytí plynovodu podle pokynů zaměstnanců E.ON Česká republika, s.r.o. (dále jen ECZR). **Vytýčení plynovodu a katodové ochrany zajistí Jiří Klobása, tel.: 38120-0712, email: jiri.klobasa@eon.cz.**

- 4) Prokazatelné seznámení pracovníků konajících výkopové práce s uložením plynárenského zařízení a jejich upozornění na to, že při práci musí dbát na maximální opatrnost a v ochranném pásmu nesmí používat žádné mechanizační prostředky a nevhodné pracovní nástroje (hloubící stroje, sbíječky apod.).
- 5) Provádění vlastních výkopových prací a zásypu v souladu s ČSN 73 3050 (NTP a STP - zapískování potrubí, materiál bez ostrých hran, VTP – zásyp prosátou zeminou nebo kopaným pískem).
- 6) Vhodné zabezpečení odkrytého plynovodu a souvisejícího zařízení do doby zásypu, aby nedošlo k jeho poškození. Další podmínky pro zabezpečení našeho zařízení si vyhrazujeme při vytýčení nebo po jeho odkrytí.
- 7) Vyřešení způsobu provedení případných křížovatek a souběhů uvažované stavby s plynárenským zařízením v projektové dokumentaci a musí odpovídat ČSN EN 1594, TPG 702 04, ČSN EN 12 186, TPG 605 02, ČSN EN 12 007-1,2,3,4, TPG 702 01 a 03, ČSN 73 6005, TPG 920 21 a souvisejícím předpisům pro umístování objektů a provádění zemních prací.
- 8) Přizvání zástupce ECZR ke kontrole křížovatek a souběhů před záhozem výkopu. O kontrole bude proveden zápis. Při nedodržení této podmínky, budou poruchy vzniklé na zařízení odstraňovány na náklady investora stavby.
- 9) Po skryvce stávajícího terénu nad plynovodem, před navezením nových konstrukčních vrstev, budou přizváni zástupci Regionální správy sítě plynu ke kontrole neporušenosti sítí. O kontrole bude proveden zápis.
- 10) Po konečných úpravách nad plynovodem, nesmí dojít ke snížení ani navýšení nivelety terénu.
- 11) Řešení případných přeložek plynárenského zařízení dle §70 zákona 458/2000 Sb. v platném znění, po předchozí dohodě se správcem zařízení.
- 12) Uhrazení veškerých nákladů na práce vyvolané stavbou investorem akce, není-li písemnou dohodou stanoveno jinak.
- 13) V projektové dokumentaci a při stavbě budou respektovány podmínky uvedené ve vyjádření o existenci zařízení distribuční soustavy v provozování ECD a podmínkách práce v jeho blízkosti ze dne 13.04.2018.





- 14) Ohlášení jakéhokoliv poškození plynárenského zařízení na telefonní číslo Poruchové služby **1239**.

**Kontakty správců zařízení:**

STL, NTL

Regionální správa zemního plynu, Pavel  
Fiala, tel.: 38120-0713,  
email: pavel.fiala@eon.cz

**V případě nedodržení vzdáleností a podmínek dle norem a platných právních předpisů, nesouhlasíme po ukončení stavby s její kolaudací.**

S přátelským pozdravem

E.ON Česká republika, s.r.o.

  
**e-on**  
E.ON Česká republika, s.r.o.  
F. A. Gerstnera 2151/6  
České Budějovice 7  
370 01 České Budějovice 014



Naše zn.: VYJNEJ-2022-04822-01

Vyřizuje: Barbora Vlková

Mobil: 605 595 800

E-mail: lkaspar@nej.cz

Vodárenská společnost Tábořsko s.r.o.

Michal Michal Sviták

Kosova 2894

390 02 Tábor

V Praze dne 12. 4. 2022

## VYJÁDŘENÍ O EXISTENCI SÍTĚ ELEKTRONICKÝCH KOMUNIKACÍ společnosti Nej.cz s.r.o.

Žadatel(ka), společnost Vodárenská společnost Tábořsko s.r.o., Kosova 2894, 390 02 Tábor (dále jen "žadatel") podal(a) dne 4. 4. 2022 žádost o vyjádření ke stavební akci nazvané

### Rekonstrukce OK 27, kanalizace a dostavba vodovodu v ulici Na Bydžově

přičemž stanovil(a) důvod žádosti a oblast dotčeného zájmového území, v němž bude stavba probíhat. Na základě určení a vyznačení zájmového území a na základě stanovení důvodu pro vydání vyjádření vydává společnost Nej.cz s.r.o., Kaplanova 2252/8, 148 00 Praha 4, jakožto vlastník technické infrastruktury v souladu s ustanovením § 101 zákona č. 127/2005 Sb., o elektronických komunikacích a o změně některých souvisejících zákonů (zákon o elektronických komunikacích), ve znění pozdějších předpisů a § 161 zákona č. 183/2006 Sb., o územním plánování a stavebním řádu (stavební zákon) či dle dalších příslušných právních předpisů a v souladu s příslušnými ustanoveními zákona č. 89/2012Sb. občanského zákoníku v platném znění, následující vyjádření:

### **Ve vyznačeném zájmovém území se nenachází vedení a zařízení sítě elektronických komunikací (dále jen „SEK“) společnosti Nej.cz s.r.o.**

Společnost Nej.cz s.r.o. souhlasí s předmětnou stavební akcí a zároveň souhlasí s vydáním příslušného správního rozhodnutí stavebním úřadem pro povolení předmětné stavební akce (rozhodnutí o umístění stavby, stavební povolení či jiné).

### **Další ustanovení a informace:**


- Vyjádření je platné pouze pro zájmové území určené a vyznačené žadatelem. Změní-li se zájmové území či dojde-li ke změnám v projektové dokumentaci, je nutno požádat o nové vyjádření!
- **Platnost vyjádření je 1 rok od vydání, vyjádření tedy pozbývá platnosti dnem**



**12. 4. 2023**

- Platnost vyjádření nelze prodloužit a je nutné vždy žádat o vystavení nového vyjádření.
- Upozorňujeme, že zpracovatel nenese odpovědnost za škody, které by mohly vzniknout nesprávně či neúplně poskytnutými údaji včetně nesprávného či neúplného zákresu zájmového území. Žadatel bere na vědomí, že jakékoliv poskytnuté informace o síti Nej.cz s.r.o. smí být použita pouze k účelu, pro který byla poskytnuta (nejčastěji ve věci spojené se zpracováním projektové dokumentace, získáním povolení od stavebního úřadu a realizací stavební akce). Případná námi poskytnutá data není povoleno používat k jiným účelům (zejména rozmnožovat a půjčovat, prodávat či pronajímat třetím stranám, používat jako zdroj pro své informační systémy, ani je používat jako podklad při projektování jiných staveb).
- Dotazy, oznámení či žádosti o sdělení kontaktu na techniky Nej.cz s.r.o. směřujte na pracovníka ochrany sítě (POS). Tím je osoba, která vydala toto vyjádření (viz kontakt níže). Pro doručování písemností použijte adresu níže v dokumentu.

V Praze dne 12. 4. 2022



Barbora Vlková  
specialista technické dokumentace  
mob.: 605 595 800  
e-mail: lkaspar@nej.cz

Sídlo společnosti:  
Nej.cz s.r.o.  
Kaplanova 2252/8  
148 00 Praha 4

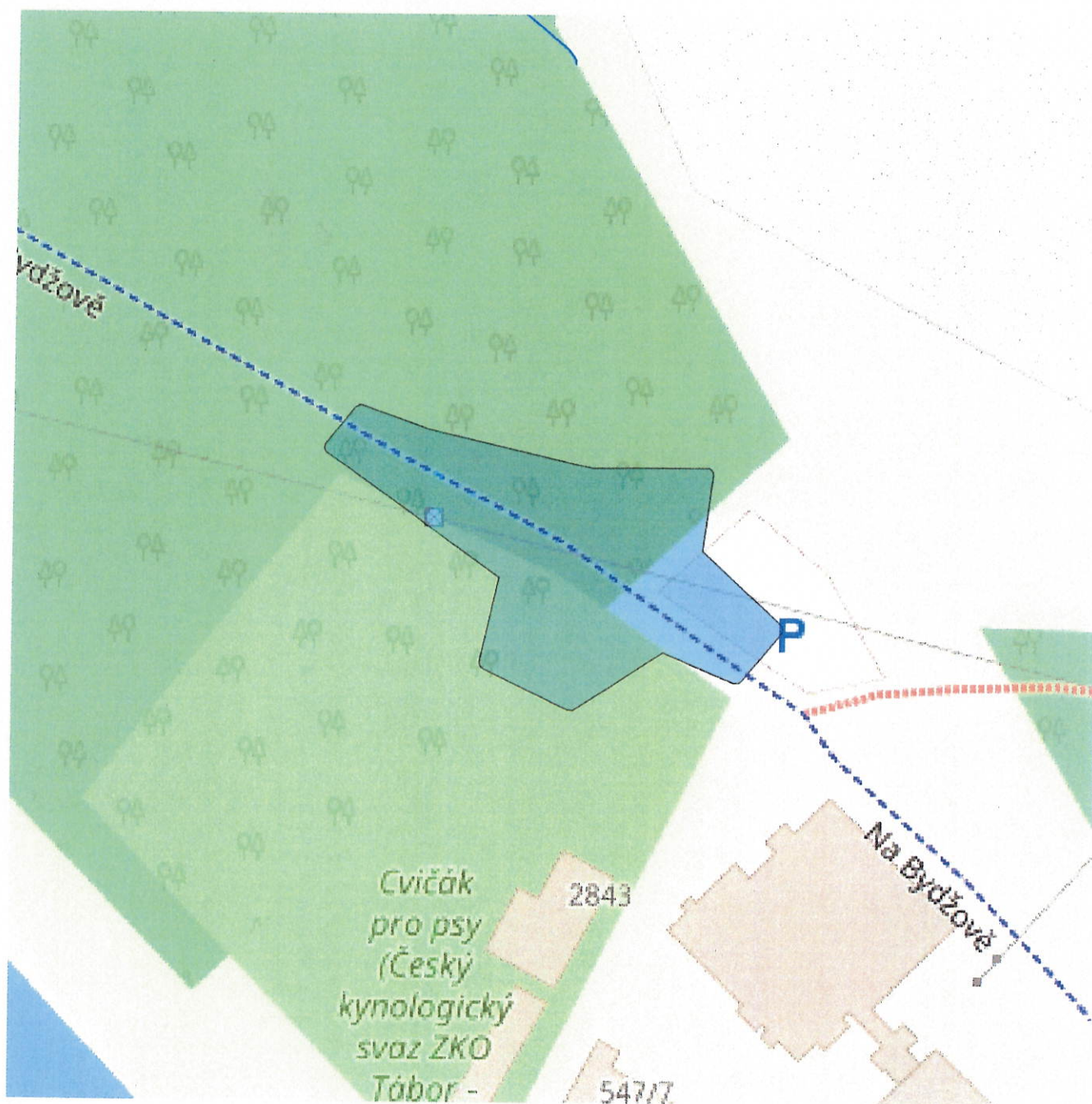
Adresa pro doručování písemností:  
Nej.cz s.r.o.,  
pobočka Nový Bydžov  
Jana Žižky 627  
504 01 Nový Bydžov

**Přílohy:**

1x zákres zájmového území



**Příloha č.1: Zákres zájmového území k vyjádření zn.VYJNEJ-2022-04822-01**



**Legenda:**

	Rozsah zájmového území		Zemní koaxiální vedení, zaměřené
	Zemní optické vedení, zaměřené		Zemní koaxiální vedení, nezaměřené
	Zemní optické vedení, nezaměřené		Nadzemní koaxiální vedení (převěs)
	Nadzemní optické vedení (převěs)		Koaxiální trasa v kolektoru / kabelovodu
	Optická trasa v kolektoru / kabelovodu		Koaxiální trasa vedená vnitřkem domu
	Cizí zemní trasa, v níž jsou pronajmuté optické kabely		Směrový radioreléový spoj
	Cizí nadzemní trasa, v níž jsou pronajmuté optické kabely		HDP trubky, zaměřené
	Cizí kolektorová trasa, v níž jsou pronajmuté optické kabely		HDP trubky, nezaměřené
	Optická trasa vedená vnitřkem domu		Pronajaté zemní koaxiální vedení
			Pronajaté nadzemní koaxiální vedení

Vygenerováno aplikací Sítě fy RTNext



TECHNICKÉ SLUŽBY TÁBOR s.r.o.

středisko VO

V situaci byl vynechán kabel veřejného osvětlení se světelné signalizace křižovatky. Před zahájením výkopových prací požádejte o vyřízení kabelů.

Podpis

V Táboře

5.5.2022

VODOVOD

PE 100 - DE 110 - DL 129,79m

ODLEHČOVACÍ STOKA

PE-HD - DN 1000 - DL 74,16m

LT - DN 1500 - DL 2,37m

VÝŠKOVÁ ÚPRAVA PLYNOVODU

KT DN 200 - 1,45m

PROPOJ 2

OK 1

OK 2

PROPOJ 1

KT DN 300 - 4,69m

PROPOJ 3

KT DN 400 - 17,43m

PROPOJ 4

KT DN 200 - 1,25m

OK 1

OK 2

OK 3

OK 4

OK 5

OK 6

OK 7

OK 8

OK 9

OK 10

OK 11

OK 12

OK 13

OK 14

OK 15

OK 16

OK 17

OK 18

OK 19

OK 20

OK 21

OK 22

OK 23

OK 24

OK 25

OK 26

OK 27

OK 28

OK 29

OK 30

OK 31

OK 32

OK 33

OK 34

OK 35

OK 36

OK 37

OK 38

OK 39

OK 40

OK 41

OK 42

OK 43

OK 44

OK 45

OK 46

OK 47

OK 48

OK 49

OK 50

OK 51

OK 52

OK 53

OK 54

OK 55

OK 56

OK 57

OK 58

OK 59

OK 60

OK 61

OK 62

OK 63

OK 64

OK 65

OK 66

OK 67

OK 68

OK 69

OK 70

OK 71

OK 72

OK 73

OK 74

OK 75

OK 76

OK 77

OK 78

OK 79

OK 80

OK 81

OK 82

OK 83

OK 84

OK 85

OK 86

OK 87

OK 88

OK 89

OK 90

OK 91

OK 92

OK 93

OK 94

OK 95

OK 96

OK 97

OK 98

OK 99

OK 100

OK 101

OK 102

OK 103

OK 104

OK 105

OK 106

OK 107

OK 108

OK 109

OK 110

OK 111

OK 112

OK 113

OK 114

OK 115

OK 116

OK 117

OK 118

OK 119

OK 120

OK 121

OK 122

OK 123

OK 124

OK 125

OK 126

OK 127

OK 128

OK 129

OK 130

OK 131

OK 132

OK 133

OK 134

OK 135

OK 136

OK 137

OK 138

OK 139

OK 140

OK 141

OK 142

OK 143

OK 144

OK 145

OK 146

OK 147

OK 148

OK 149

OK 150

OK 151

OK 152

OK 153

OK 154

OK 155

OK 156

OK 157

OK 158

OK 159

OK 160

OK 161

OK 162

OK 163

OK 164

OK 165

OK 166

OK 167

OK 168

OK 169

OK 170

OK 171

OK 172

OK 173

OK 174

OK 175

OK 176

OK 177

OK 178

OK 179

OK 180

OK 181

OK 182

OK 183

OK 184

OK 185

OK 186

OK 187

OK 188

OK 189

OK 190

OK 191

OK 192

OK 193

OK 194

OK 195

OK 196

OK 197

OK 198

OK 199

OK 200

OK 201

OK 202

OK 203

OK 204

OK 205

OK 206

OK 207

OK 208

OK 209

OK 210

OK 211

OK 212

OK 213

OK 214

OK 215

OK 216

OK 217

OK 218

OK 219

OK 220

OK 221

OK 222

OK 223

OK 224

OK 225

OK 226

OK 227

OK 228

OK 229

OK 230

OK 231

OK 232

OK 233

OK 234

OK 235

OK 236

OK 237

OK 238

OK 239

OK 240

OK 241

OK 242

OK 243

OK 244

OK 245

OK 246

OK 247

OK 248

OK 249

OK 250

OK 251

OK 252

OK 253

OK 254

OK 255

OK 256

OK 257

OK 258

OK 259

OK 260

OK 261

OK 262

OK 263

OK 264

OK 265

OK 266

OK 267

OK 268

OK 269

OK 270

OK 271

OK 272

OK 273

OK 274

OK 275

OK 276

OK 277

OK 278

OK 279

OK 280

OK 281

OK 282

OK 283

OK 284

OK 285

OK 286

OK 287

OK 288

OK 289

OK 290

OK 291

OK 292

OK 293

OK 294

OK 295

OK 296

OK 297

OK 298

OK 299

OK 300

OK 301

OK 302

OK 303



**VYJÁDŘENÍ O EXISTENCI SÍTĚ ELEKTRONICKÝCH KOMUNIKACÍ  
společnosti CETIN a.s.  
(„Vyjádření“)**

**A VŠEOBECNÉ PODMÍNKY OCHRANY SÍTĚ ELEKTRONICKÝCH KOMUNIKACÍ  
společnosti CETIN a.s.  
(„Všeobecné podmínky ochrany SEK“)**

toto Vyjádření a Všeobecné podmínky ochrany SEK je vydané dle ustanovení § 101 zákona č. 127/2005 Sb., o elektronických komunikacích a o změně některých souvisejících zákonů, v platném znění („**Zákon o elektronických komunikacích**“), a dle ustanovení § 161 zákona č. 183/2006 Sb., o územním plánování a stavebním řádu, v platném znění („**Stavební zákon**“), a dle příslušných ustanovení zákona č. 89/2012 Sb., občanského zákoníku, v platném znění („**Občanský zákoník**“)

**Číslo jednací: 584607/22**

**Číslo žádosti: 0122 431 443 („Žádost“)**

Název akce („Stavba“)	Rekonstrukce OK 27, kanalizace a vodovodu, ulice Na Bydžově	
Důvod vydání Vyjádření („Důvod vyjádření“)	Stavební řízení	
Žadatel	Vodárenská společnost Tábořsko s.r.o.	
Stavebník	Vodárenská společnost Tábořsko s.r.o.	
Zájmové území	Okres	Tábor
	Obec	Tábor
	Kat. území / č. parcely	Tábor
Platnost Vyjádření	2. 4. 2024 („Den konce platnosti Vyjádření“)	

Žadatel Žádostí určil a vyznačil Zájmové území, jakož i určil Důvod Vyjádření.

Na základě určení a vyznačení Zájmového území Žadatelem a na základě určení Důvodu Vyjádření vydává společnost CETIN a.s. následující Vyjádření:

**Dojde ke střetu se sítí elektronických komunikací (dále jen „SEK“) společnosti a.s.**

- (I) Na Žadatelem určeném a vyznačeném Zájmovém území se vyskytuje SEK společnosti CETIN a.s.;
- (II) Společnost CETIN a.s. **za podmínky splnění bodu (III)** tohoto Vyjádření **souhlasí**, aby Stavebník a/nebo Žadatel, je-li Stavebníkem v Zájmovém území vyznačeném v Žádosti, provedl Stavbu a/nebo činnosti povolené příslušným správním rozhodnutím vydaným dle Stavebního zákona;
- (III) Stavebník a/nebo Žadatel, je-li Stavebníkem je povinen řídit se Všeobecnými podmínkami ochrany SEK, které jsou nedílnou součástí Vyjádření;
- (IV) Pro případ, že bude nezbytné přeložení SEK, zajistí vždy takové přeložení SEK její vlastník, společnost CETIN a.s. Stavebník, který vyvolal překládku SEK je dle ustanovení § 104 odst. 17 Zákona o elektronických komunikacích povinen uhradit společnosti CETIN a.s. veškeré náklady na nezbytné úpravy dotčeného úseku SEK, a to na úrovni stávajícího technického řešení;
- (V) Pro účely přeložení SEK dle bodu (IV) tohoto Vyjádření je Stavebník povinen uzavřít se společností CETIN a.s. Smlouvu o realizaci překládky SEK.



Číslo jednací: 584607/22

Číslo žádosti: 0122 431 443

Vyjádření je platné pouze pro Zájmové území určené a vyznačené Žadatelem, jakož i pro Důvod Vyjádření stanovený a určený Žadatelem v Žádosti.

Vyjádření pozbývá platnosti i) v Den konce platnosti Vyjádření, ii) změnou rozsahu Zájmového území či změnou Důvodu Vyjádření uvedeného v Žádosti a/nebo iii) jakýmkoliv porušením kterékoliv povinnosti stanovené Všeobecnými podmínkami ochrany SEK, to vše v závislosti na tom, která ze skutečností rozhodná pro pozbytí platnosti Vyjádření nastane nejdříve.

Společnost CETIN a.s. vydáním tohoto Vyjádření poskytla Žadateli pro Žadatelem určené a vyznačené Zájmové území veškeré informace o SEK dostupné společnosti CETIN a.s. ke dni podání Žádosti.

Ze strany společnosti CETIN a.s. může v některých případech docházet ke zpracování Vašich osobních údajů. Ke zpracování Vašich osobních údajů dochází vždy v souladu s platnými právními předpisy. Konkrétní zásady a podmínky zpracování osobních údajů společností CETIN a.s. jsou dostupné na stránce <https://www.cetin.cz/zasady-ochrany-osobnich-udaju>.

V případě dotazů k Vyjádření kontaktujte prosím asistenční linku 238 461 111.

**Přílohami Vyjádření jsou:**

- *Všeobecné podmínky ochrany SEK*
- *Informace k vytýčení SEK ve vlastnictví společnosti CETIN a.s.*
- *Situační výkres (obsahuje Zájmové území určené a vyznačené Žadatelem a výřezy účelové mapy SEK)*

Vyjádření vydala společnost **CETIN a.s.** dne: 2. 4. 2022.



CETIN a.s.  
Českomoravská 2510/19, Libeň  
190 00 Praha 9  
DIČ: CZ04084063

102



**VŠEOBECNÉ PODMÍNKY OCHRANY SÍTĚ ELEKTRONICKÝCH KOMUNIKACÍ společnosti CETIN a.s.****1. PLATNOST VŠEOBECNÝCH PODMÍNEK**

- i) Tyto Všeobecné podmínky ochrany sítě elektronických komunikací (dále jen „VPOSEK“) tvoří součást Vyjádření (jak je tento pojem definován níže v článku 2 VPOSEK).
- ii) V případě rozporu mezi Vyjádřením a těmito VPOSEK mají přednost ustanovení Vyjádření, pokud není těmito VPOSEK stanoveno jinak.

**2. DEFINICE**

Níže uvedené termíny, jsou-li použity v těchto VPOSEK a uvozeny velkým písmenem, mají následující význam:

„**CETIN**“ znamená CETIN a.s. se sídlem Českomoravská 2510/19, Libeň, 190 00 Praha 9, IČO: 04084063, zapsaná v obchodním rejstříku vedeném Městským soudem v Praze pod spz. B 20623;

„**Den**“ je kalendářní den;

„**Kabelovod**“ podzemní zařízení sestávající se z tělesa Kabelovodu a kabelových komor, sloužící k zatahování kabelů a ochranných trubek;

„**Občanský zákoník**“ znamená zákon č. 89/2012 Sb., občanský zákoník, ve znění pozdějších předpisů;

„**POS**“ je zaměstnanec společnosti CETIN, pověřený ochranou sítě, Milan Čechtický, tel.: 606 694 025, e-mail: milan.cechticky@cetin.cz;

„**Pracovní den**“ znamená Den, který není v České republice dnem pracovního klidu nebo státem uznaným svátkem;

„**Příslušné požadavky**“ znamená jakýkoli a každý příslušný právní předpis, vč. technických norem, nebo normativní právní akt veřejné správy či samosprávy, nebo jakékoli rozhodnutí, povolení, souhlas nebo licenci, včetně podmínek, které s ním souvisí;

„**Překládka**“ je stavba spočívající ve změně trasy vedení SEK ve vlastnictví CETIN nebo přemístění zařízení SEK ve vlastnictví CETIN; Stavebník, který Překládku vyvolal, je dle ustanovení § 104 odst. 17 Zákona o elektronických komunikacích povinen uhradit společnosti CETIN veškeré náklady na nezbytné úpravy dotčeného úseku SEK, a to na úrovni stávajícího technického řešení;

„**SEK**“ je síť elektronických komunikací ve vlastnictví CETIN;

„**Stavba**“ je stavba a/nebo činnost ve vztahu, k níž bylo vydáno Vyjádření, a je prováděna Stavebníkem a/nebo Žadatelem v souladu s Příslušnými požadavky, povolená příslušným správním rozhodnutím vydaným dle Stavebního zákona;

„**Stavebník**“ je osoba takto označená ve Vyjádření;

„**Stavební zákon**“ je zákon č. 183/2006 Sb., o územním plánování a stavebním řádu;

„**Vyjádření**“ je vyjádření o existenci sítě elektronických komunikací vydané společností CETIN dne 2. 4. 2022 pod č.j. 584607/22;

„**Zájmové území**“ je území označené Žadatelem a/nebo Stavebníkem v Žádosti;

„**Situační výkres**“ je výkres, který je přílohou Vyjádření a obsahuje Zájmové území určené a vyznačené Žadatelem v Žádosti a výřezy účelové mapy SEK;

„**Zákon o elektronických komunikacích**“ je zákon č. 127/2005 Sb., o elektronických komunikacích a o změně některých souvisejících zákonů, ve znění pozdějších předpisů;

„**Žadatel**“ je osoba takto označená ve Vyjádření.

„**Žádost**“ je žádost, kterou Žadatel a/nebo Stavebník požádal CETIN o vydání Vyjádření.

**3. PLATNOST A ÚČINNOST VPOSEK**

Tyto VPOSEK jsou platné a účinné dnem odeslání Vyjádření na i) adresu elektronické pošty Stavebníka a/nebo Žadatele uvedenou v Žádosti nebo ii) adresu pro doručení prostřednictvím poštovní přepravy uvedenou Stavebníkem a/nebo Žadatelem v Žádosti.

**4. OBECNÁ PRÁVA A POVINNOSTI STAVEBNÍKA A/NEBO ŽADATELE**

- (i) Stavebník, Žadatel je výslovně srozuměn s tím, že SEK je veřejně prospěšným zařízením, byla zřízena ve veřejném zájmu a je chráněna Příslušnými požadavky.

- (ii) SEK je chráněna ochranným pásmem, jehož rozsah je stanoven (a) ustanovením § 102 Zákona o elektronických komunikacích a/nebo (b) právními předpisy účinnými před Zákonem o elektronických komunikacích, není-li Příslušnými požadavky stanoveno jinak.

- (iii) Stavebník, Žadatel nebo jím pověřená třetí osoba, je povinen při provádění Stavby nebo jiných prací, při odstraňování havárií a projektování staveb, řídit se Příslušnými požadavky, správnou praxí v oboru stavebnictví a technologickými postupy a je povinen učinit veškerá nezbytná opatření vyžadovaná Příslušnými požadavky k ochraně SEK před poškozením. Povinnosti dle tohoto odstavce má Stavebník rovněž ve vztahu k SEK, které se nachází mimo Zájmové území.

- (iv) Při zjištění jakéhokoli rozporu mezi údaji v Situačním výkresu, který je přílohou Vyjádření a skutečným stavem, je Stavebník a/nebo Žadatel povinen bez zbytečného odkladu, nejpozději Den následující po zjištění takové skutečnosti, zjištěný rozpor oznámit POS.

- (v) Stavebník, Žadatel nebo jím pověřená třetí osoba, je povinen každé poškození či krádež SEK bezodkladně, nejpozději Den následující po zjištění takové skutečnosti, oznámit takovou skutečnost dohledovému centru společnosti CETIN na telefonní číslo +420 238 464 190.

- (vi) Bude-li Stavebník, Žadatel nebo jím pověřená třetí osoba na společnosti CETIN požadovat, aby se jako účastník správního řízení, pro jehož účely bylo toto Vyjádření vydáno, vzdala práva na odvolání proti rozhodnutí vydanému ve správním řízení, je oprávněn kontaktovat POS.

**5. POVINNOSTI STAVEBNÍKA PŘI PŘÍPRAVĚ STAVBY**

- (i) Při projektování Stavby je Stavebník povinen zajistit, aby projektová dokumentace Stavby (i) zohledňovala veškeré požadavky na ochranu SEK vyplývající z Příslušných požadavků, zejména ze Zákona o elektronických komunikacích a Stavebního zákona, (ii) respektovala správnou praxi v oboru stavebnictví a technologické postupy a (iii) umožňovala, aby i po provedení a umístění Stavby dle takové projektové dokumentace byla společnost CETIN, jako vlastník SEK schopna bez jakýkoliv omezení a překážek provozovat SEK, provádět údržbu a opravy SEK.

- (ii) Nebude-li možné projektovou dokumentací zajistit některý, byť i jeden z požadavků dle předchozího odstavce (i) a/nebo umístění Stavby by mohlo způsobit, že nebude naplněn některý, byť i jeden z požadavků dle předchozího odstavce (i), vyvolá Stavebník Překládku.

- (iii) Při projektování Stavby, která se nachází nebo je u ní zamýšleno, že se bude nacházet v ochranném pásmu radiových tras společnosti CETIN a překračuje výšku 15 m nad zemským povrchem, a to včetně dočasných objektů zařízení staveniště (jeřáby, konstrukce, atd.) je Stavebník povinen písemně kontaktovat POS za účelem získání konkrétního stanoviska a podmínek k ochraně radiových tras společnosti CETIN a pro určení, zda Stavba vyvolá Překládku. Ochranné pásmo radiových tras v šíři 50m je zakresleno do situačního výkresu, který je součástí tohoto Vyjádření.

**VŠEOBECNÉ PODMÍNKY OCHRANY SÍTĚ ELEKTRONICKÝCH KOMUNIKACÍ společnosti CETIN a.s.**



- (iv) Pokud se v Zájmovém území nachází podzemní silové vedení (NN) ve vlastnictví společnosti CETIN, je Stavebník povinen ve vztahu k projektové dokumentaci zajistit totéž, co je uvedeno pod písm (i) tohoto článku 5, přičemž platí, že Stavebník vyvolá Překládku v případech uvedených pod písm (ii) tohoto článku 5.
- (v) Stavebník je povinen při projektování Stavby, která je stavbou (a) zařízení silových elektrických sítí (VN, VVN a ZVVN) a/nebo (b) trakčních vedení, provést výpočet či posouzení rušivých vlivů na SEK, zpracovat ochranná opatření, to vše dle a v souladu s Příslušnými požadavky. Stavebník je povinen nejpozději třicet (30) Dnů před podáním žádosti o vydání příslušného správního rozhodnutí k umístění Stavby dle Stavebního zákona předat POS výpočet či posouzení rušivých vlivů na SEK a zpracovaná ochranná opatření.
- (vi) Je-li Stavba v souběhu s Kabelovodem, nebo Kabelovod kříží, je Stavebník povinen nejpozději ke Dni, ke kterému započne se zpracováním projektové dokumentace ke Stavbě, oznámit POS a projednat s POS (a) veškeré případy, kdy trajektorie podvrtní a protlačí budou vedeny ve vzdálenosti menší, než je 1,5 m od Kabelovodu a (b) jakékoliv výkopové práce, které budou nebo by mohly být vedeny v úrovni či pod úrovní Kabelovodu nebo kabelové komory.
- (vii) Je-li Stavba umístěna nebo má být umístěna v blízkosti Kabelovodu, ve vzdálenosti menší, než jsou 2 m nebo kříží-li Stavba Kabelovod ve vzdálenosti menší, než je 0,5 m nad nebo kdekoliv pod Kabelovodem, je Stavebník povinen předložit POS k posouzení zakreslení Stavby v příčných řezech, přičemž do příčného řezu je Stavebník rovněž povinen zakreslit profil kabelové komory.

## 6. POVINNOSTI STAVEBNÍKA PŘI PROVÁDĚNÍ STAVBY

- (i) Stavebník je před započatím jakýchkoliv zemních prací ve vztahu ke Stavbě povinen vytyčit trasu SEK na terénu dle Příslušných požadavků a dle Stavebního zákona. S vytyčenou trasou SEK je Stavebník povinen seznámit všechny osoby, které budou anebo by mohly zemní práce ve vztahu ke Stavbě provádět. V případě porušení této povinnosti bude Stavebník odpovědný společnosti CETIN za náklady a škody, které porušením této povinnosti společnosti CETIN vzniknou a je povinen je společnosti CETIN uhradit.
- (ii) Pět (5) Pracovních dní před započatím jakýchkoliv prací ve vztahu ke Stavbě je Stavebník povinen oznámit společnosti CETIN, že zahájí práce či činnosti ve vztahu ke Stavbě. Písemné oznámení dle předchozí věty zašle Stavebník na adresu elektronické pošty POS a bude obsahovat minimálně číslo jednací Vyjádření a kontaktní údaje Stavebníka.
- (iii) Stavebník je povinen zabezpečit a zajistit SEK proti mechanickému poškození, a to zpravidla dočasným umístěním silničních betonových panelů nad kabelovou trasou SEK. Do doby, než je zajištěna a zabezpečena ochrana SEK proti mechanickému poškození, není Stavebník oprávněn přejíždět vozidly nebo stavební mechanizací kabelovou trasu SEK. Při přepravě vysokých nákladů nebo při projíždění stroji, vozidly či mechanizací pod nadzemním vedením SEK je Stavebník povinen prověřit, zda výška nadzemního vedení SEK je dostatečná a umožňuje spolehlivý a bezpečný způsob přepravy nákladu či průjezdu strojů, vozidel či mechanizace.
- (iv) Při provádění zemních prací v blízkosti SEK je Stavebník povinen postupovat tak, aby nedošlo ke změně hloubky uložení nebo prostorového uspořádání SEK. V místech, kde SEK vystupuje ze země do budovy, rozváděče, na sloup apod. je Stavebník povinen vykonávat zemní práce se zvýšenou mírou opatrnosti, výkopové práce v blízkosti sloupů nadzemního vedení SEK je Stavebník povinen provádět v takové vzdálenosti od sloupu nadzemního vedení SEK,

kteřá je dostatečná k tomu, aby nedošlo nebo nemohlo dojít k narušení stability sloupu nadzemního vedení SEK. Stavebník je povinen zajistit, aby jakoukoliv jeho činností nedošlo bez souhlasu a vědomí společnosti CETIN (a) ke změně nivelety terénu, a/nebo (b) k výsadbě trvalých porostů, a/nebo (c) ke změně rozsahu a změně konstrukce zpevněných ploch. Pokud došlo k odkrytí SEK, je Stavebník povinen SEK po celou dobu odkrytí náležitě zabezpečit proti prověšení, poškození a odcizení.

- (v) Zjistí-li Stavebník kdykoliv během provádění prací ve vztahu ke Stavbě jakýkoliv rozpor mezi údaji v projektové dokumentaci a skutečností, je povinen bezodkladně přerušit práce a oznámit zjištěný rozpor na adresu elektronické pošty POS. Stavebník není oprávněn pokračovat v pracích ve vztahu ke Stavbě do doby, než získá písemný souhlas POS s pokračováním prací.
- (vi) Stavebník není bez předchozího písemného souhlasu společnosti CETIN oprávněn manipulovat s kryty kabelových komor, jakkoliv zakrývat vstupy do kabelových komor, a to ani dočasně, vstupovat do kabelových komor, jakkoliv manipulovat s případně odkrytými prvky SEK či s jakýmkoliv jiným zařízením se SEK souvisejícím. Rovněž bez předchozího písemného souhlasu společnosti CETIN není Stavebník oprávněn umístit nad trasou Kabelovodu jakoukoliv jinou síť technické infrastruktury v podélném směru.
- (vii) Byla-li v souladu s Vyjádřením a těmito VPOSEK odkryta SEK je Stavebník povinen tři (3) Pracovní dny před zakrytím SEK písemně oznámit POS zakrytí SEK a vyzvat ho ke kontrole před zakrytím. Oznámení Stavebníka dle předchozí věty musí obsahovat minimálně předpokládaný Den zakrytí, číslo jednací Vyjádření a kontaktní údaje Stavebníka. Stavebník není oprávněn provést zakrytí do doby, než získá písemný souhlas POS se zakrytím.

## 7. ROZHODNÉ PRÁVO

Vyjádření a VPOSEK se řídí českým právem, zejména Občanským zákoníkem, Zákonem o elektronických komunikacích a Stavebním zákonem. Veškeré spory z Vyjádření či VPOSEK vyplývající budou s konečnou platností řešeny u příslušného soudu České republiky.

## 8. PÍSEMNÝ STYK

Písemným stykem či pojmem „písemně“ se pro účely Vyjádření a VPOSEK rozumí předání zpráv jedním z těchto způsobů:

- v listinné podobě;
- e-mailovou zprávou se zaručeným elektronickým podpisem dle zák. č. 227/2000 Sb., o elektronickém podpisu a o změně některých dalších zákonů (zákon o elektronickém podpisu), ve znění pozdějších předpisů;

## 9. ZÁVĚREČNÁ USTANOVENÍ

- (i) Stavebník, Žadatel nebo jím pověřená třetí osoba je počínaje Dnem převzetí Vyjádření povinen užít informace a data uvedená ve Vyjádření pouze a výhradně k účelu, pro který mu byla tato poskytnuta. Stavebník, Žadatel nebo jím pověřená třetí osoba není oprávněn informace a data rozmnožovat, rozšiřovat, pronajímat, půjčovat či jinak umožnit jejich užívání třetí osobou bez předchozího písemného souhlasu společnosti CETIN.
- (ii) Pro případ porušení kterékoliv z povinností Stavebníka, Žadatele nebo jím pověřené třetí osoby, založené Vyjádřením /nebo těmito VPOSEK je Stavebník, Žadatel či jím pověřená třetí osoba odpovědný za veškeré náklady a škody, které společnosti CETIN vzniknou porušením povinností Stavebníka, Žadatele nebo jím pověřené třetí osoby.



Číslo jednací: 584607/22

Číslo žádosti: 0122 431 443

## Informace k vytyčení SEK

V případě požadavku na vytyčení PVSEK společnosti CETIN a.s. se, prosím, obraťte na společnosti uvedené níže.

### CETIN a.s. - středisko Čechy jih

se sídlem: Českomoravská 2510/19, Libeň, 190 00 Praha 9

IČ: 04084063

DIČ: CZ04084063

kontakt: tel: 238461858, obslužná doba 8 - 14 hod, Ing. Vok Zdrahal, mobil: 776264550, 607056278; e-mail: vok.zdrahal@cetin.cz

### GIS-STAVINVEX, a.s.

se sídlem: Pražská 1156, Pelhřimov

IČ: 25163558

DIČ: CZ25163558

kontakt: Petr Novák, mobil: 737 286 334, tel/fax: 596 541 102, e-mail: ostrava@gis-stavinvox.cz

### Jan Koc

se sídlem: Protivín, Maletice 37, PSČ 39811

IČ: 76621278

DIČ: CZ500912233

kontakt: Jan Koc, mobil: 602 574 682, e-mail: jan.koc@iol.cz

### Montela s.r.o.

se sídlem: Kněžskodvorská 535/25, 370 04 České Budějovice

IČ: 14503026

DIČ: CZ 14503026

kontakt: Jana Krásná, tel.: 387020611, mobil: 602167642, e-mail: vytyceni@montela.cz

### SITEL, spol. s r.o.

se sídlem: Baarova 957/15 Praha 4, PSČ 140 00, oblastní provozovna - Tábor, Dražická 55, 390 03 Tábor-Náchod

IČ: 44797320

DIČ: CZ44797320

kontakt: Magdalena Čedíková, tel: 267 198 554, mobil: 724 748 833, e-mail: mcedikova@sitel.cz

### TEMO-TELEKOMUNIKACE, a.s.

se sídlem: U Záběhlického zámku 233/15, 106 00 Praha 10

IČ: 25740253

DIČ: CZ25740253

kontakt: Michal Nun, mobil: 601 378 578, vytyceni@temo.cz

### Zakom s.r.o.

se sídlem: Roháčova 2285 397 01 Písek

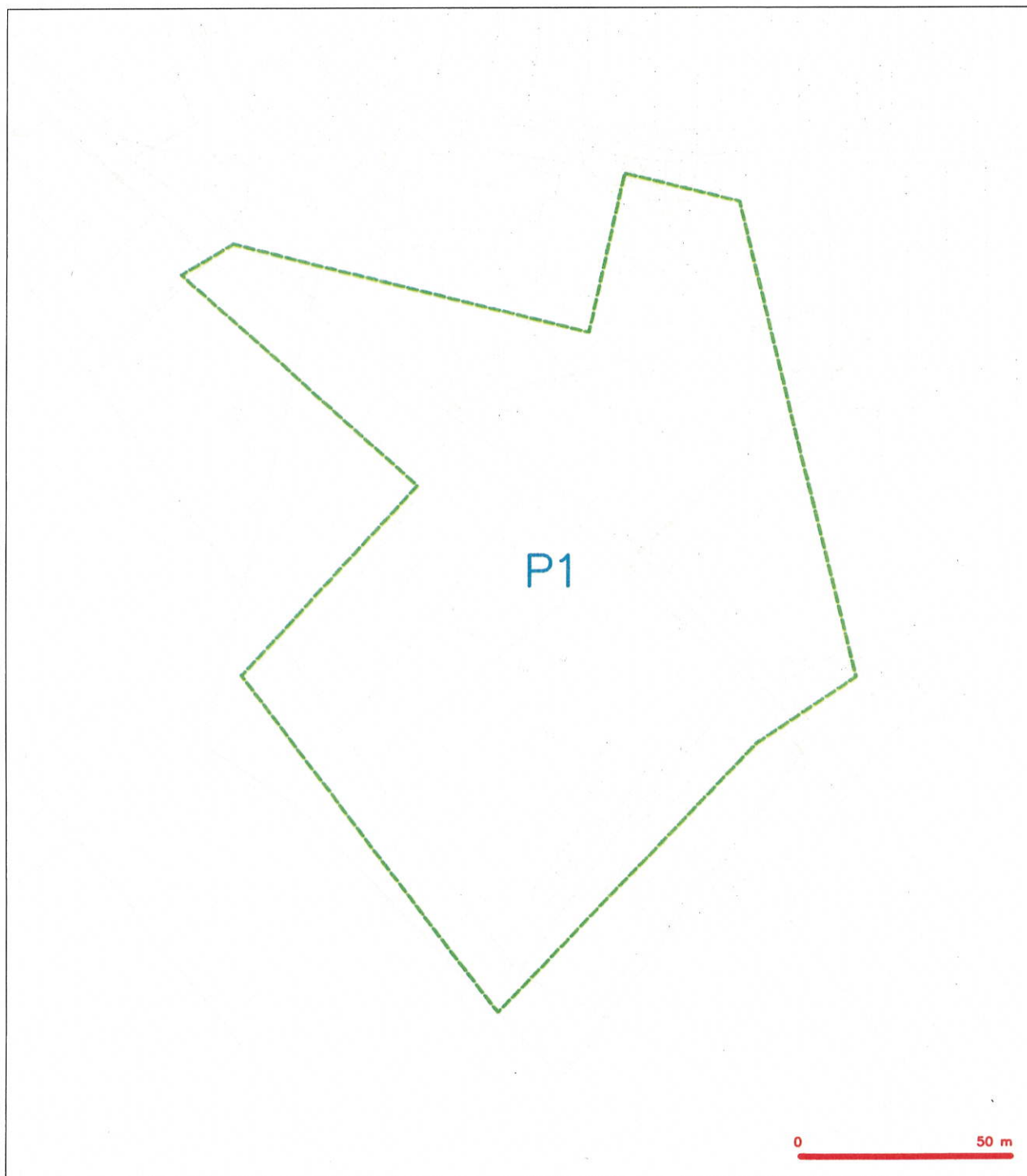
IČ: 25171747

DIČ: CZ25171747

kontakt: Jaroslav Zach, mobil: 602465216, e-mail: zakom@seznam.cz  
Antonín Talafovs, mobil: 721871644, e-mail: telekomunikace@zakompisek.cz



# SITUAČNÍ VÝKRES - ZÁJMOVÉ ÚZEMÍ



## LEGENDA

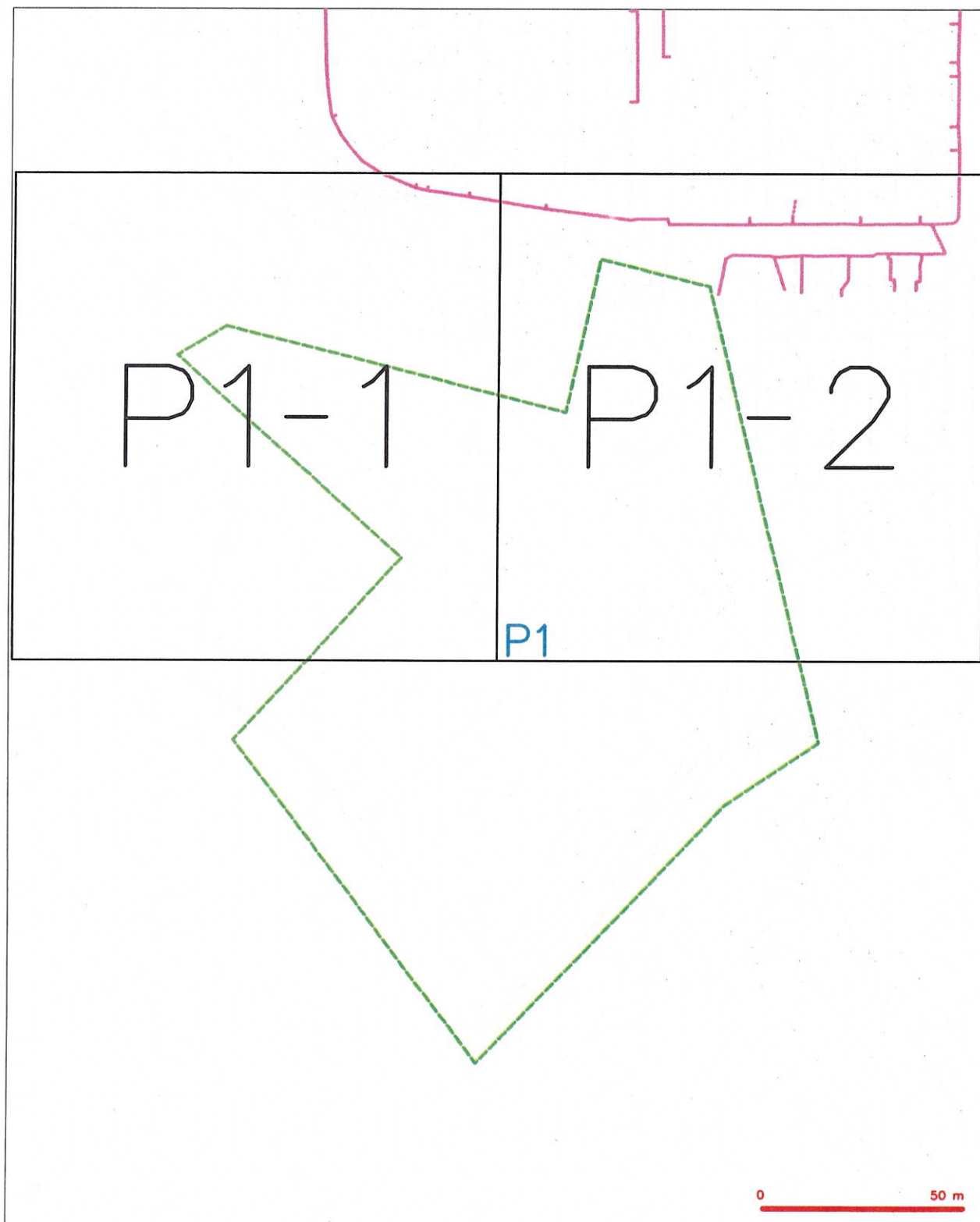
--- hranice zájmového území k vyjádření

*Karl*  
 CETIN a.s.  
 Českomoravská 2510/19, Libeň  
 190 00 Praha 9  
 DIČ: CZ04084063

102



**SITUAČNÍ VÝKRES - POLYGON I**



**LEGENDA**

- |  |  |  |  |
|--|--|--|--|
|  | Proces sčítavého území k vyjádření   |  | nezaměřený průběh optického kabelu, HDPE trubky nebo soudek optického a metalického kabelu |
|  | HN příjezd, území s HN příjezdem CETIN   |  | radové síť, ochranné plátno radové síť   |
|  | zaměřený průběh metalického kabelu   |  | podzemní síť   |
|  | zaměřený průběh optického kabelu, HDPE trubky nebo soudek optického a metalického kabelu |  | napravovací síť  |
|  | nezaměřený průběh metalického kabelu   |  | podzemní síť cizí  |
|  | podzemní síť cizí  |  | síť s HN   |
|  |  |  | kolektor, kabelovod  |



**SITUAČNÍ VÝKRES - POLYGON 1, list kladu P1-1**



**LEGENDA**

- |  |   |  |   |
|--|---|--|---|
|  | hranice zájmového území a vyjádření           |  | nezaměřený průběh optického kabelu, HDPE trubky |
|  | NI přírůbek, území a NI přírůbek CETIN        |  | nebo součástí optického a metalického kabelu    |
|  | zaměřený průběh metalického kabelu            |  | radarové síť, ochranné pásmo radarové síť       |
|  | zaměřený průběh optického kabelu, HDPE trubky |  | podzemní síť                                    |
|  | nebo součástí optického a metalického kabelu  |  | nepravačované síť                               |
|  | nezaměřený průběh metalického kabelu          |  | podzemní síť cizí                               |
|  | podzemní síť cizí                             |  | síť s NN  |



**SITUAČNÍ VÝKRES - POLYGON 1, list kladu P1-2**



**LEGENDA**

- |  |   |  |   |
|--|---|--|---|
|  | hranice zájmového území a vyjádření           |  | nezaměřený průběh optického kabelu, HDPE trubky |
|  | NN přípojná, území s NN přípojkou CETIN       |  | nebo součástí optického a metalického kabelu    |
|  | zaměřený průběh metalického kabelu            |  | radové síť, osazené pásmo radové síť            |
|  | zaměřený průběh optického kabelu, HDPE trubky |  | podzemní síť                                    |
|  | nebo součástí optického a metalického kabelu  |  | neprůhledová síť                                |
|  | nezaměřený průběh metalického kabelu          |  | podzemní síť cizí                               |
|  | podzemní síť cizí                             |  | podzemní síť NN                                 |





**C-Energy Planá s.r.o.**  
Průmyslová 748  
391 02 PLANÁ NAD LUŽNICÍ

**Vodárenská spol. Táborско s.r.o.**  
Kosova 2894  
390 02 TÁBOR

**Váš dopis značka:**

**Ze dne:**

23.09.2022

**Naše značka:**

RT108/2022/Gregor

**Vyřizuje:**

Gregor Antonín

**Tel:**

602 391 281

**E – mail:**

antonin.gregor@c-energy.cz

**Datum:**

28.09. 2022

**Vyjádření - rekonstrukce odlehčovací komory OK 27 a připojených stok.**

C-Energy Planá s.r.o. nemá v zájmovém území inženýrské sítě.

S pozdravem

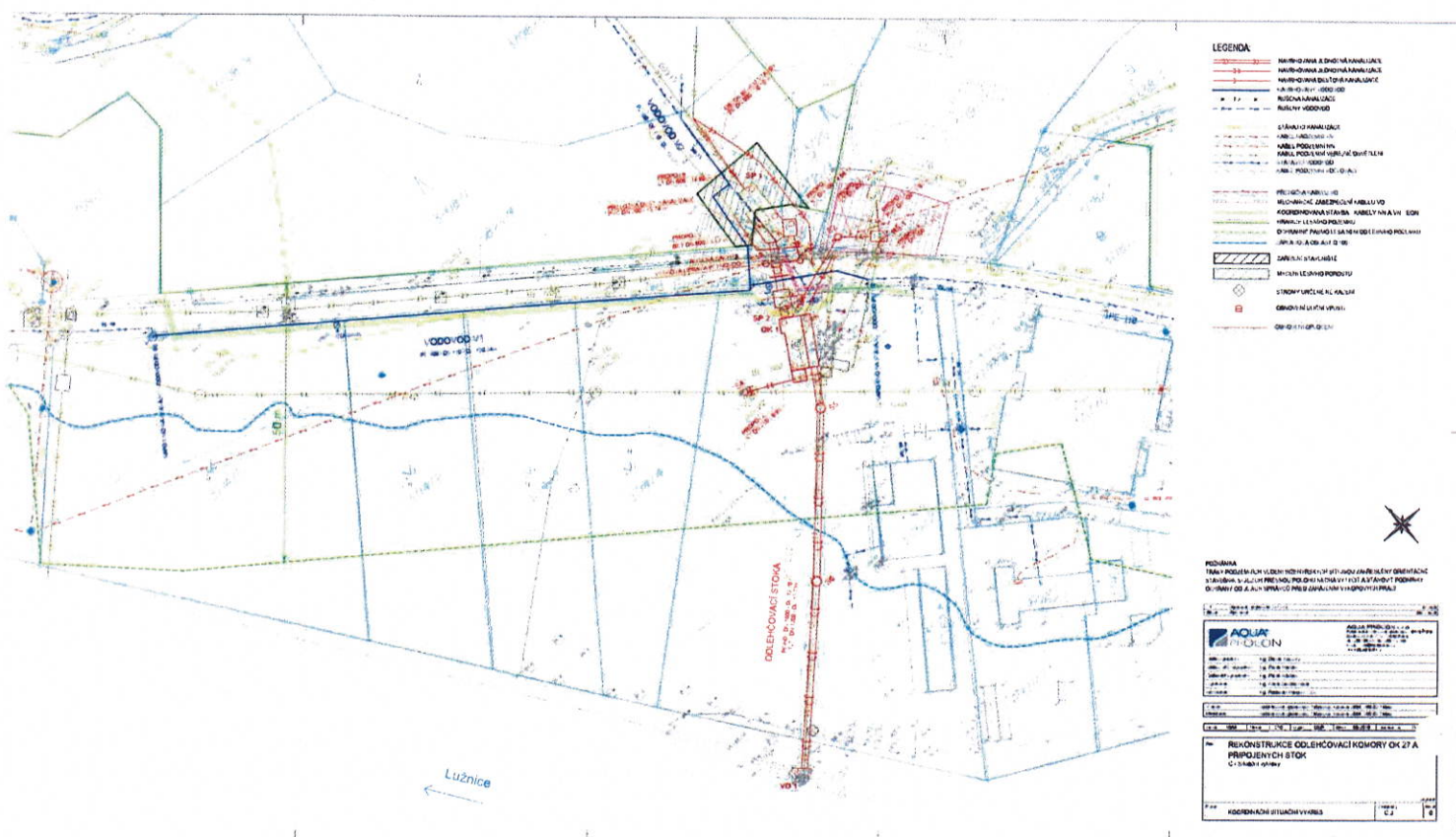
**C-Energy Planá**  
s.r.o.

Průmyslová 748  
Planá nad Lužnicí  
391 02 p. Sezimovo Ústí

DIČ: CZ25106481

Antonín Gregor  
Vedoucí oddělení Rozvody tepla







**Vodárenská společnost Tábořsko s.r.o.**  
Kosova 2894  
390 02 Tábor

NAŠE Č. J.  
124-03-2023

**VYŘIZUJE**  
Hana Meškanová  
777 493 012

**ČESKÉ BUDĚJOVICE**  
08. 03. 2023

Na základě Vaší žádosti o vyjádření na existenci sítí na akci : **REKONSTRUKCE ODLEHČOVACÍ KOMORY OK 27 A PŘIPOJENÝCH STOK** , k.ú. : Tábor (okres Tábor); 76470 ze dne 14. 02. 2023 Vám sdělujeme, že v uvedené lokalitě (předložená dokumentace s vyznačeným zájmovým územím)

**NEDOJDE**

ke střetu s našimi datovými sítěmi a nemáme k ní žádné připomínky.

**Toto vyjádření je platné po dobu 6 měsíců od vystavení provozovatelem POV.**

S pozdravem



Hana Meškanová  
Správa optické sítě  
[hana.meskanova@starnet.cz](mailto:hana.meskanova@starnet.cz)

příloha: Faktura – daňový doklad





Teplárna Tábor, a.s.



AQUA PROCON, s.r.o.  
Ing. Klára Žambochová  
Palackého tř. 12  
612 00 BRNO

**Váš dopis značka:**

**Ze dne:** 10.04.2018  
**Naše značka:** RT068/2018/Gregor  
**Vyřizuje:** Gregor  
**Tel:** 602 391 281  
**E – mail:** gregor@tta.cz  
**Datum:** 03.05.2018

**Vyjádření -** Rekonstrukce odlehčovací komory OK 27 a připojených stok.

Teplárna Tábor, a.s. nemá v zájmovém území inženýrské sítě.

S pozdravem

Teplárna Tábor, a.s.  
rozdávající  
U Obilniny 2123  
390 02 Tábor

Balík Stanislav  
Vedoucí oddělení Rozvody tepla





Bytes Tábor s.r.o.

BYTES Tábor s.r.o. Kpt. Jaroše 2418 390 03 Tábor

AQUA PROCON s.r.o.  
Ing. Klára Žambochová  
Palackého třída 12  
612 00 Brno

vaše značka  
0000241687

naše značka  
KD-29-18

vyřizuje / linka  
Dařena 155

Tábor dne  
10.04.2018

Věc: Vyjádření ke stavbě: Tábor, rekonstrukce odlehčovací komory OK 27 a připojených stok.

Dle Vámi zaslané situace se v dotčeném území nenacházejí žádné podzemní sítě v majetku Bytes Tábor s.r.o..

Kamil Dařena  
vedoucí tepelného hospodářství  
Bytes Tábor s.r.o.

BYTES Tábor s.r.o.  
kpt. Jaroše 2418  
390 03 Tábor – Klokoty  
IČ 62502573

-7-





**Vodárenská společnost Tábořsko s.r.o.**  
**Michal Michal Sviták**  
**Kosova 2894**  
**390 02 Tábor**

V Praze, 16.6.2022

Naše zn.: **220616-1136439171**

Věc: vyjádření k žádosti k akci **"Rekonstrukce odlehčovací komory OK 27, kanalizace a vodovodu"**

Společnost Vodafone Czech Republic a.s. ( dále jen „Vodafone“ ), se sídlem Praha 5, náměstí Junkových 2, IČ: 25788001, zapsaná dne 13.8. 1999 v obchodním rejstříku vedeném Městským soudem v Praze pod spisovou značkou B.6064 a společnost Vantage Towers, s.r.o. se sídlem Závišova 502/5, Nusle, 140 00 Praha 4, zapsaná v obchodním rejstříku vedeném u Městského soudu v Praze pod sp. zn. C 330005, IČO: 09056009, DIČ: CZ09056009 zastoupená Vodafone na základě plné moci Vám sděluje, že dle Vámi podané žádosti ze dne **16.6.2022**, která je nedílnou součástí tohoto vyjádření,

**souhlasí s realizací projektu.**

Ve Vámi zadaném zájmovém území a v uvedené výšce (výška stavby: 0 m, výška jeřábu: 3 m) se nenachází žádné podzemní ani nadzemní vedení.

Platnost vyjádření je **1 rok** od data vydání. Vyjádření je platné pouze v rámci předmětného projektu a pro důvod vydání vyjádření stanovený žadatelem v žádosti.

Vyjádření pozbývá platnosti uplynutím doby platnosti, změnou rozsahu zájmového území i změnou důvodu vydání vyjádření uvedeného v žádosti, to vše v závislosti na tom, která ze skutečností rozhodná pro pozbytí platnosti tohoto vyjádření nastane nejdříve. Po skončení platnosti si musíte podat novou žádost na adrese <https://www.zadostovyjadreni.cz/vodafone/>.

S pozdravem

v.z. Nora Hlásenská  
Vodafone Czech Republic a. s.  
náměstí Junkových 2808/2  
155 00 Praha 5

Tel.: 775012847  
E-mail: nora.hlasenska1@vodafone.com

  
Vodafone Czech Republic a.s.  
náměstí Junkových 2, 155 00, Praha 5  
IČO: 25788001, DIČ: CZ25788001  
tel.: 776 971 111, fax: 776 971 92  
-50-

**Seznam příloh/přiložených souborů:**  
Zadost\_220616-1136439171.pdf